

BILAN D'ACTIVITÉ

2009

SOMMAIRE

I- BILAN GÉNÉRAL DE L'ANNÉE.....	5
----------------------------------	---

II-BILAN D'ACTIVITÉ PAR DOMAINE D'INTERVENTION.....	9
---	---

AXE 1. Préserver, restaurer et mettre en valeur les patrimoines et les ressources du Vercors.....10

1.1.Préserver et gérer les patrimoines naturels, notamment la ressource en eau.....10

1.1.1. Contribuer par une gestion dynamique des espaces remarquables aux stratégies nationales et internationales de la biodiversité.....	10
1.1.2. Prendre en compte la biodiversité dans les espaces ordinaires.....	12
1.1.3. Contribuer à l'enrichissement de la biodiversité.....	12
1.1.4. Préserver et gérer durablement la ressource en eau et les milieux aquatiques.....	12

1.2. Faire des patrimoines culturels un vecteur de qualité de la vie et un lien15

entre les générations actuelles et futures.....15

1.2.1. Poursuivre la connaissance et la valorisation des patrimoines, héritages culturels et humains.....	15
1.2.2. Soutenir les initiatives culturelles locales valorisant les produits, savoir-faire et les patrimoines du Vercors, vecteurs de lien social.....	15

1.3. Promouvoir les énergies renouvelables et les économies d'énergie dans une logique territoriale.....16

1.3.1. Maîtriser la demande en énergie.....	16
1.3.2. Soutenir les initiatives et projets d'énergies renouvelables.....	16

1.4. Préserver les paysages emblématiques et construire ceux de demain.....18

1.4.1. Soutenir la mise en place de stratégies paysagères et de plans d'actions portés localement.....	18
1.4.2. Préserver et valoriser les paysages emblématiques du territoire.....	19

AXE 2. S'impliquer pour un développement économique durable fondé sur la valorisation des ressources spécifiques du Vercors.....19

2.1. Promouvoir et soutenir une agriculture durable et de qualité.....19

2.1.1. Soutenir des modes de gestion agricole favorisant la biodiversité et respectueux de la ressource en eau et des milieux aquatiques.....	19
2.1.2. Soutenir une agriculture valorisant les productions locales et s'appuyant sur les valeurs liées au territoire et à l'environnement.....	20
2.1.3. Assurer la pérennité des entreprises agricoles et la qualité de vie des agriculteurs.....	20

2.2. Soutenir une gestion multifonctionnelle des espaces forestiers et valoriser la ressource bois du Vercors.....21

2.2.1. Favoriser une meilleure mobilisation des bois dans le respect de l'environnement.....	21
2.2.2 Valoriser économiquement les bois du Vercors.....	21

2.2.3. Soutenir l'organisation de la filière.....	21
2.2.4. Faire jouer à la forêt un rôle de protection.....	22
2.3. Soutenir le développement d'un tourisme durable et promouvoir une image commune « Parc du Vercors ».....	22
2.3.1. Développer une offre touristique valorisant les patrimoines et visant l'excellence.....	22
2.3.2. Favoriser l'accueil de tous les publics.....	26
2.3.3. Promouvoir une image Vercors pour le massif.....	27
2.4. Favoriser l'accueil et soutenir les entreprises partageant les valeurs « parcs ».....	27
2.4.1. Valoriser les productions et les entreprises s'engageant dans une démarche qualité « territoire et environnement ».....	27
2.4.2. Contribuer à l'aménagement de zones et de locaux d'activité de qualité.....	27
2.5. Développer l'accessibilité et les usages des technologies d'information et de communication.....	27
2.5.1. Poursuivre la mise en place des infrastructures de desserte haut débit de communication Internet.....	27
2.5.2. Développer les usages de l'Internet pour tous.....	27
AXE 3. Inventer et préparer les territoires de demain.....	28
3.1. Positionner le Vercors dans les stratégies nationales, régionales et départementales d'aménagement du territoire.....	28
3.1.1. Être un acteur de la mise en oeuvre des politiques et grands projets d'aménagement du territoire.....	28
3.1.2. Veiller à la cohérence des orientations et objectifs de la charte avec les documents de stratégies régionales ou départementales.....	28
3.2. Maintenir les équilibres d'aménagement et d'occupation de l'espace.....	28
3.2.1. Contribuer à la définition et à la mise en oeuvre des stratégies et documents d'urbanisme.....	28
3.2.2. Assurer une observation de l'évolution du foncier et de la construction.....	28
3.2.3. Accompagner les nouvelles formes urbaines ou rurales et répondre aux besoins d'habitat.....	28
AXE 4. Anticiper et accompagner les mutations économiques et les changements sociaux.....	29
4.1. Accompagner les mutations sociales sur le territoire.....	29
4.1.1. Aider au maintien de la population et à l'accueil des nouveaux habitants.....	29
4.2. Accompagner les mutations économiques de filières et le développement des territoires.....	29
4.2.1. Soutenir de nouveaux modèles de développement et la diversification touristique.....	29
4.2.2. Accompagner les évolutions économiques dans l'agriculture et les services.....	30
AXE 5. Mettre la connaissance et la recherche au service de la dynamique du territoire.....	31
5.1. Capitaliser et valoriser les informations, connaissances et expertises.....	31
5.1.1. Acquérir et gérer les données et informations, et soutenir des programmes de recherche.....	31
5.1.2. Mettre à disposition des données et recherches auprès des différents publics.....	31
AXE 6. Impulser les démarches participatives et renforcer l'implication des territoires et collectivités du Vercors.....	32

6.1. Impliquer les habitants, les acteurs et les partenaires dans la mise en oeuvre, le suivi et l'évaluation de la charte.....	32
6.1.1. Développer les méthodes d'implication des habitants et des acteurs.....	32
6.1.2. Sensibiliser et éduquer les jeunes.....	32
6.1.3. Développer les actions et outils de communication et de sensibilisation.....	33
6.2. Mieux impliquer les territoires, reconnaître leurs spécificités et faire en sorte qu'ils se reconnaissent dans le projet du Parc.....	36
6.2.1. Assurer la cohésion des actions sur le territoire.....	36
6.2.2. Renforcer la cohérence territoriale du massif.....	36
<i>AXE 7. Consolider les partenariats, l'ouverture et les coopérations.....</i>	36
7.1. Établir des partenariats avec les territoires voisins et conforter les relations avec les grandes collectivités partenaires.....	36
7.1.1. Impliquer les territoires voisins dans le projet Vercors.....	36
7.1.2. Faire reconnaître le Parc comme un outil des politiques d'aménagement du territoire de la Région et des départements.....	37
7.2. Développer les échanges avec les parcs rhônalpins et français ainsi que les coopérations internationales.....	37
7.2.1. Échanger des expériences avec les autres parcs.....	37
7.2.2. Transférer des expériences et des savoir-faire à l'international.....	37
<i>AXE 8. Suivre et évaluer la charte.....</i>	38
8.1. Le suivi d'indicateur.....	38
8.2. La mise en place d'un dispositif spécifique.....	38
III- BILAN ADMINISTRATIF ET FINANCIER.....	39
IV- BILANS SPECIFIQUES.....	50
BILAN D'ACTIVITÉ DE LA RÉSERVE NATURELLE	51
DES HAUTS PLATEAUX DU VERCORS.....	51
BILAN D'ACTIVITÉ MEMORIAL DE LA RÉSISTANCE.....	69
BILAN D'ACTIVITÉ MUSÉE DE LA PRÉHISTOIRE.....	79
BILAN D'ACTIVITÉ APAP.....	90
BILAN D'ACTIVITÉ CPIE.....	98
BILAN SOCIAL.....	117

I- BILAN GÉNÉRAL DE L'ANNÉE

L'année 2009 est la première année pleine de mise en oeuvre de la nouvelle charte du Parc.

L'année 2009 a été très importante. Elle a permis de finaliser des programmes opérationnels qui mobiliseront pour le territoire du Parc des moyens financiers très importants de nos partenaires (Etat, Région et Départements de l'Isère et de la Drôme) pour les 4 à 5 prochaines années.

Par ailleurs, le Parc a poursuivi durant cette année 2009, son action de terrain dans le cadre des nouveaux objectifs de la charte 2008-2020.

Le Parc et son équipe ont ainsi:

- réalisé de nombreuses actions concrètes sur le terrain en partenariat avec les collectivités locales et les acteurs socioprofessionnels,
- mobilisé des moyens financiers auprès de l'Etat, de la Région et des Départements,
- accompagné par ses conseils techniques les communes et acteurs locaux,
- informé et sensibilisé les habitants et les visiteurs du Parc,
- participé à la vie et au développement du Territoire.

A) Principales rencontres et activités des instances du Parc du Vercors

- **Le Comité syndical** s'est réuni à 3 reprises pendant l'année (en février, mars et octobre).

- **Le Bureau syndical** s'est réuni tous les mois (sauf pendant les congés d'été)

- Toutes **les commissions thématiques** se sont réunies régulièrement au courant de l'année (2 à 3 fois) pour suivre les actions en cours et établir la programmation 2010 en fin d'année.

- Enfin, les **commissions administratives** des finances et du personnel se sont réunies 2 fois chacune durant l'année.

- Mise en place et réunion du **nouveau Conseil Scientifique du Parc**.

- **De nombreuses réunions de travail** avec les collectivités du territoire

. Réunion des présidents des communautés de communes (en début d'année)

. Réunion des conseils des communautés de communes de :

- Vercors Isère
- Pays du Royans
- Clelles
- Monestier de Clermont
- Vinay

- Réunion avec les communes du territoire :

- Diois
- Veurey, St Paul de Varcès, Noyarey, Lus la Croix Haute
- Communes faisant partie de la METRO

- Participation aux travaux des instances de la Fédération des Parcs, du Réseau des PNR de Rhône-Alpes, du Réseau des Espaces Protégés de l'Arc Alpin,

- Accueil de délégations étrangères : Uruguay, Roumanie et Liban (en début d'année 2010).

B) Les principaux faits ayant marqué l'année

- Remise par la Ministre de l'Ecologie du trophée Agenda 21 local (en mars à Paris) (avec d'autres Collectivités du Territoire : Trièves, Fontaine, Romans, Crest).

- Renouvellement de la convention entre le Parc et l'Education Nationale,

- Renouvellement de la convention de location du Centre du Piroulet à Vassieux en Vercors avec l'ALAV,
- Participation active à la préparation du Congrès des Parcs en Chartreuse avec les PNR de Rhône-Alpes (en octobre)
- Lancement de la concertation pour l'élaboration du document d'objectif du Site Natura 2000 de la Bourne,
- Elaboration du Plan de Gestion de la Réserve Naturelle,
- Organisation de 3 Forum avec les acteurs du Tourisme sur les thèmes de la diversification des stations et de la promotion,
- Position du Parc sur l'installation de **centrale photovoltaïque** au sol de grande puissance,
- Création de **2 relais d'information** du Parc à la Rivière et à Beauvoir en Royans
- **Vente de la Maison du Paysan** à la Communauté des Communes du Vercors
- Lancement des programmes d'animations culturelles au Mémorial et au Musée de la Préhistoire.

- *De nouvelles personnes qui ont rejoint l'équipe du Parc* (organigramme en annexe)

*** Remplacements :**

Sandrine Rossi (Mémorial et Musée de la Préhistoire),

Benoit Betton (biodiversité)

Bertrand Joly (eau et milieux aquatiques)

Sébastien Bossand (garde vert Royans)

Laurence Brunet (gestion administrative du CDRA et LEADER)

*** Nouveaux postes :**

Manon Chevalier (Natura 2000) dont le poste est entièrement financé par l'Etat/Europe.

*** Des personnes qui nous ont quitté**

Claudine Bignand (chargée de mission biodiversité)

Dominique Besnard (garde saisonnier sur la réserve)

Jean-François Dobremez (Président du Conseil Scientifique)

C) Principaux dossiers

Plusieurs programmes importants, gérés en 2008, se sont concrétisés en 2009.

- **Programme LEADER** sur le thème de l'économie du Paysage : 1,5 M€ sur la période 2009-2013, territoires concernés : le Vercors et le Trièves.

- 2ème Contrat de Rivière Vercors Eau Pure

Agréé fin 2008 par la Région et l'Agence de l'Eau, 2009 a été consacré au lancement des 2 études préalables, notamment sur la problématique des transports solides et de la qualité des eaux .

- **Le PSADER** (Programme Stratégique Agricole et de Développement Rural) : programme accepté fin 2009 par le comité d'avis, approbation définitive par la Région en séance de fin février : 1,6 M d'euros de la Région pour 5 ans

- **Programme de diversification des stations** : ce programme est très important pour l'avenir des stations et du tourisme dans le Vercors.

Ce programme qui regroupe dans un même contrat, pour la première fois, l'ensemble des stations du Massif, a fait l'objet de très nombreuses concertations durant l'année 2009.

Il a été accepté par le comité d'avis et sera approuvé par la Région au printemps prochain.

Fin 2009, le Président de la Région a annoncé, à l'occasion d'un déplacement dans le Vercors, que l'enveloppe financière de la Région serait doublée :

1,6 M d'euros de la Région et 2,4 M d'euros de l'Etat et de l'Europe (convention Interrégionale du Massif des Alpes) soit 4 M d'euros pour 3 ans.

- Contrat de Parc 2010-2013

Ce contrat décline pour les 4 prochaines années les programmes d'actions à mettre en oeuvre en déclinaison de la charte du Parc et les moyens financiers apportés par la Région et l'Etat :

***Région** : -1,3 M€ par an pour le fonctionnement statutaire soit 5,2 M€ sur 4 ans

- 810 000 par an pour les opérations soit 3,2 M€ sur 4 ans.

***Etat** : - 120 000 € par an pour le fonctionnement

- 30 000 € pour les actions, crédits auxquels s'ajoutent ceux des deux Départements (26 et 38) mais non-inscrits dans le contrat.

Ainsi, pour l'ensemble de ces programmes portés par le Parc, ce sont plus de **6,3 M€ sur 4 ans de crédits de la Région** qui vont pouvoir être mobilisés pour soutenir des actions sur le territoire.

Cette situation est exceptionnelle et elle ne prend pas en compte tous les autres programmes portés par les Communautés de Communes (CDRA, PPT, contrat tourisme durable....).

II-BILAN D'ACTIVITÉ PAR DOMAINE D'INTERVENTION

I-ACCENTUER LES ORIENTATIONS ET MISSIONS FONDAMENTALES DU PARC

AXE 1. Préserver, restaurer et mettre en valeur les patrimoines et les ressources du Vercors

1.1. Préserver et gérer les patrimoines naturels, notamment la ressource en eau

1.1.1. Contribuer par une gestion dynamique des espaces remarquables aux stratégies nationales et internationales de la biodiversité

A- Gestion de la Réserve Naturelle des Hauts Plateaux du Vercors

Réalisation du Plan de gestion de la Réserve.

Important travail qui a pris beaucoup de temps

Recherche de documentation, d'information

Travail de concertation avec des partenaires (pastoraux, chasseurs, scientifiques...)

Rédaction et réalisation des 4 parties du projet de plan de gestion.

Phase de validation par les instances officielles (DREAL, DDT et CSRPN).

Suivi d'opérations.

Étude « Chouettes de montagne »

Projet « Maison de la Réserve »

Gestion des stations météo : relevés des données et maintenance.

Restauration de la cabane de Jas du Play

Étude « pastoralisme et biodiversité »

Patrimoine géologique : GéoParc, inventaire.

Réunions de travail. (préparation de la réunion, animation de la réunion et participation au compte rendu)

- Groupes de travail : deux réunions du groupe « pastoralisme » plus notre présence à l'AG de l'association, une réunion du groupe « chasse », une du groupe « commune ».

- Commission biodiversité : participation active aux réunions de la commission « biodiversité » du Parc (deux dans l'année)

- Conseil scientifique : Deux réunions dans l'année et travail sur une nouvelle composition.

- Comité consultatif : aucun en 2009, mais beaucoup de temps passé pour la préparation de celui de février 2010.

Divers

- Participation au travail du plan d'action régional en faveur du Tétras.
- Participation au congrès des Réserves.
- Participation au colloque « Nature et Météo » et aux réunions de la Zone Atelier du CNRS
- Participation aux CA de l'association « AVENIR » et au pôle biodiversité du CG 38.
- Accueil de délégations étrangères.
- Participation à la fête du Bleu.
- Rencontre de chacun des Maires des communes concernés par la Réserve Naturelle.
- Accueil de stagiaires

B- Gestion des Espaces Naturels Sensibles (ENS)

- ENS des Rimets : mise en œuvre du plan de gestion du site pour lequel le Parc est le conservateur.
- ENS La Molière/Sornin : statut quo en 2009, le Parc est pressenti pour être le conservateur de ce site mais ce site qui concerne 4 communes rend complexe sa gestion. Le Conseil Général révisé son schéma directeur de ses ENS et prévoit notamment de rendre la gestion de ce genre de site plus simple.
- ENS du Moucherotte : le périmètre de ce site est en phase de définition avant de lancer la démarche d'élaboration du plan de gestion. Le Parc participe à cette étape, notamment sur la commune de St Nizier du Moucherotte, qui reste à ce jour la seule commune à ne pas avoir pris une délibération favorable pour l'extension du site.
- D'autres sites ENS existent sur le territoire mais ce sont les départements qui ont gardé la gestion de ce site (Ecouges, Ambel Font d'Urle). Le Parc participe aux comités de pilotage.

C-Gestion de Sites Natura 2000

Élaboration de Documents d'Objectifs

- Document d'Objectifs en phase d'élaboration : site de la Bourne (I26)

Animations de Documents d'Objectifs (2 sites Natura 2000 : I27 et I28)

- Suivi des 2 contrats Natura 2000 situés sur la plaine de Pichet, alpages de la Chaux et de la Grande cabane.
- Suivi des 15 contrats MAET sur les alpages en Natura 2000 du territoire (rencontres et entretiens avec les agriculteurs, modifications des Plans de Gestion Pastorale).
- Animation de la Charte Natura 2000, rencontres par secteur puis par commune.
- Extension du site I27 sur Saint Andéol : soutien à la DDAF pour le montage du projet.
- Élaboration d'un projet de MAET sur Saint Andéol (sur les prairies naturelles de fauches).

1.1.2. Prendre en compte la biodiversité dans les espaces ordinaires

Actions concernant la nature dite « ordinaire »

- Actions menées dans le cadre de l'observatoire éco-climatique : protocoles de suivis sur certaines espèces sensibles à des évolutions climatiques.
- Travail pour une meilleure prise en compte de la biodiversité dans les projets (agriculture, urbanisme, diversification touristique...).

1.1.3. Contribuer à l'enrichissement de la biodiversité

Suivis des espèces réintroduites et projet de réintroduction du Gypaète barbu

- **Bouquetins** : pilotage des suivis menés sur l'espèce (sa répartition spatiale, comptage, suivi spécifique sur le Royans réalisé par les étudiants de la MFR de Mondy). A noter que 2009 marquait les 20 ans du premier lâcher sur Archiane et que le comptage n'a pas pu être réalisé dans son intégralité.

- **Vautours fauves** :

- Gestion de l'alimentation : mise en place du nouveau système avec la Société Point, équarrisseur sur le département de la Drôme. Cette tâche est indispensable pour le maintien de la population de vautours fauves sur le territoire. Pour preuve de cette réussite : l'installation de couples reproducteurs sur Archiane.

- Déplacement de la placette d'alimentation et de la volière : réflexion et choix des parcelles cadastrales qui accueilleront ces éléments.

- Volonté de développer une valorisation touristique du Vautour sur la commune de Chamaloc. Projet à définir en 2010.

- Suivi de la fréquentation quotidienne et analyse des grands déplacements de ces oiseaux.

- Suivi de la reproduction des vautours fauves : mise en place d'un suivi spécifique avec plusieurs observateurs différents, dont notamment les gardes de la Réserve Naturelle.

- **Gypaète barbu** : mise en route du projet de réintroduction. Cette opération nécessite une forte implication depuis septembre 2009.

Divers

- Participation à la commission Biodiversité de la Fédération des Parcs.

- Participation à de nombreux réseaux en lien avec la gestion d'espaces ou d'espèces (contrat corridor, contrat biodiversité, réseau Loup, Observatoire des galliformes de Montagne (OGM) et Observatoire de la grande Faune et de ses habitats (OGFH...).

1.1.4. Préserver et gérer durablement la ressource en eau et les milieux aquatiques

A- Eau et Milieux Aquatiques

- Etude comparative des différentes formes de gouvernance à envisager pour le prochain Contrat de Rivière, en ce qui concerne la compétence maîtrise d'ouvrage : analyse des missions assurées par d'autres structures (PNR de montagne, syndicats de rivière ...) ;

- Animation des instances du Contrat de Rivière : 1 réunion du Comité technique, suivi procédure administrative constitution du Comité de Rivière, 1 réunion du Comité de Rivière,

- 1 réunion du groupe de travail « Canal de la Bourne », 1 réunion de travail sur les scénarios « étude qualité de l'eau » ;

- Structuration et organisation de l'information liée à l'eau (groupe de travail connaissance) : information

numérique sur dossier commun (chemin : BIODIVERSITE/EAU), mise-à-jour de l'information numérique géoréférencée (SIG), inventaire des études « Eau et milieux aquatiques » ;

- Collaborations et méthodes de travail transverses avec d'autres chargés de mission et acteurs du territoire, en lien avec l'eau et les milieux aquatiques (SAGE et contrat de rivière Drôme, SAGE Drac Romanche, contrat de rivière Gresse, Saint Marcellin et Vinay...),

- Participation aux réunions organisées par les acteurs du territoire, les acteurs régionaux ou départementaux sur tous les thématiques liées à l'eau et aux milieux aquatiques ;

- Intervention ponctuelle devant différents publics : 1 intervention devant élèves ingénieurs AgroParitech ;

- Appui technique et administratif à l'ensemble des demandes sollicitant le PNRV sur des questions liées à l'eau (communes hors du bassin versant du contrat de rivière, particuliers porteurs de projet, structures locales de gestion, étudiants ...) ;

- Amélioration de la qualité de l'eau et des milieux : accompagnement des projets d'assainissement SMABLA et FENAT (suivi des travaux et accompagnement des communes par rapport à la mise-en-oeuvre de l'assainissement, diagnostics réseaux) ;

- Mise-en-oeuvre et suivi des études préalables au prochain Contrat de Rivière (sous maîtrise d'ouvrage PNRV) :

- . étude préalable « bilan de la qualité des eaux des bassins versants de la Bourne et du Furon » : suivi 1ère consultation déclarée infructueuse, modification cahier des charges pour nouvelle consultation, étude participation PNRV aux missions de terrain

- . étude préalable « diagnostic géomorphologique des cours d'eau, plan de gestion du transport solide » : consultation, analyse des offres et choix d'un prestataire

- . étude préalable « diagnostic agricole » : élaboration du cahier des charges

- Soutien à tous les maîtres d'ouvrage porteurs d'opérations : travaux d'assainissement (hors FENAT&SMABLA), projets de valorisation de cours d'eau (Val Vernaïson), étude inventaire des écrevisses, étude production neige de culture ...

- Suivi de l'état du territoire (Eau et milieux aquatiques) : terrain.

Participation à des commissions de groupes de travail

- Groupe de travail départemental de l'Isère Zones Humides : 1 réunion Comité de Pilotage et 8 contacts avec association AVENIR en charge de l'inventaire départemental (mail + téléphone) pour définir modalités de diffusion inventaire ZH sur le territoire Vercors et modalités de mise à jour inventaire ;

- Pôle-relais mares, zones humides intérieures et vallées alluviales (Fédération PNR & ONEMA) : 2 envois mails sur PNRV&ZH

B- Gestion des cours d'eau

- Poursuite de la réalisation d'un nouveau Plan pluriannuel d'entretien de cours d'eau (boisements de berges) pour les bassins versant de la Bourne et du Furon.

- Suivi mise en place convention durable, EDF/PNRV/CPIE.

- Soutien aux collectivités: animation des réunions d'information dans les communes, autorisation avant travaux, cahier des charges, assistance à la consultation des entreprises, suivi chantier, convention avec propriétaires, assistance au montage des dossiers administratifs.

- Suivi de l'état des cours d'eau du bassin versant et relation permanente avec les différents acteurs (élus, pêcheurs, associations, propriétaires riverains...)
- Suivi des dossiers aménagement hydraulique pour la commune de Villard de Lans. (Corrençonnois/Fauge/Font Noire/Frier)
- Poursuite du suivi des travaux post crue(2003) de la Vernaïson et de la Lyonne (CCPR) :
- Accompagnement du maître d'ouvrage pour des travaux concernant les communes de Saint Jean en Royans et Echevis. Relation avec les bureaux d'étude.
- Suivi de l'opération B3-1 B3-12, « Gestion exemplaire du Méaudret », Protections de berges en techniques végétales, exhaussement du lit mineur par mise en place de seuils favorisant le dépôt de matériaux afin de retrouver une granulométrie intéressante pour la reproduction piscicole, « mise en place d'une ripisylve », favoriser les débordements dans les zones de méandres afin de soulager les berges et de diversifier les écoulements et donc les habitats...
- Poursuite de la sensibilisation des différents publics (propriétaires, élus, écoles...) sur les techniques employées et les objectifs visés
- Mise au point avec les exploitants riverains pour une gestion cohérente du secteur (prise en compte des contraintes économiques et écologiques).

Divers

- Participation au suivi du volet hydraulique concernant la protection de la zone d'activité de Fenat contre les crues. Suivi des réunions de chantier et soutien au maître d'ouvrage notamment pour le lot « techniques végétales ».
- Participation au groupe de travail et comité de pilotage du site Natura 2000 I26 « Gorges de la Bourne »
- Réflexion sur les maîtrises d'ouvrages de travaux, notamment dans le cadre de la mise en oeuvre du futur plan de gestion des boisements de berges.
- Appui au SMABLA pour la mise en place de mesures compensatoires: reboisement suite à défrichement.
- Suivi de dossiers concernant les dégâts d'orage pour la CCPR.
- Promotion du contrat par des articles dans les journaux locaux (dont le journal du Parc et une info lettre mensuelle) sur la restauration et l'entretien des rivières. Expositions dans le cadre de la journée mondiale de l'eau à Sassenage.
- Intervention en classe de terminale au lycée de Villard de Lans pour évoquer la gestion de l'eau sur le territoire.
- Appui aux porteurs de projets: communes, particuliers, entreprises...(projet de voie douce dans le Val de Lans traversant des zones humides, mises au point réglementaires...)
- Diffusion d'informations juridiques techniques et financières.

1.2. Faire des patrimoines culturels un vecteur de qualité de la vie et un lien entre les générations actuelles et futures

1.2.1. Poursuivre la connaissance et la valorisation des patrimoines, héritages culturels et humains

Le Parc gère en direct le Mémorial de la Résistance et le Musée de la Préhistoire à Vassieux en Vercors. Le bilan d'activité détaillé de ces deux structures figurent en fin de rapport.

En 2009, la fréquentation et le chiffre d'affaires de ces deux structures étaient les suivants:

- Mémorial de la Résistance

nombre d'entrées: 37 120

recettes: 183 414 €

- Musée de la Préhistoire

nombre d'entrées: 15 824

recettes: 59 382 €

Ces chiffres sont en augmentation par rapport aux années précédentes.

1.2.2. Soutenir les initiatives culturelles locales valorisant les produits, savoir-faire et les patrimoines du Vercors, vecteurs de lien social

Mise en place du programme **ciné-concerts en vadrouille** avec le Collectif de musiciens Arfi programme de création sonore et visuelle à l'échelle de l'ensemble des parcs de la Région Rhône-Alpes

- . coordination du programme Ciné - concert en vadrouille sur le Parc du Vercors
- . conception de la création audiovisuelle « Au delà du décor ou l'envers du Vercors »
- . mise en place des ateliers de créations
- . participation à la réalisation du livret + DVD sur les ateliers et les ciné-concerts en vadrouille réalisés dans les 6 Parcs naturels de la Région Rhône-Alpes
- . 2000 exemplaires ont été distribués lors du Congrès national des Parcs, en Chatreuse, les 30 septembre, 1^{er} et 2 octobre 2009

- Aide aux manifestations

- Elaboration des nouveaux critères d'attribution des aides aux manifestations validés par la Commission Culture et Patrimoine du 20 mars 2009 (20 000 €)
- Elaboration du cahier des charges pour le lancement du 1^{er} appel à projet culturel dans le cadre des 40 ans du Parc
- Préparation de la création audiovisuelle passée à l'Association Ecran Libre et le cinéaste Samuel Aubin.
- Participation à la résidence de Jean-Pierre Ostende porté par l'association Tetra lire

- Suivi de la résidence de l'écrivain Jean-Pierre Ostende au mois de mars (séjours d'une semaine en Royans, Trièves, Vercors central, Quatre-Montagnes ; rencontres-échanges avec 40 agriculteurs, interventions dans les collèges et le lycée du territoire,) et lectures publiques dans les bibliothèques et médiathèques du Parc.
- Préparation de la création audiovisuelle passé à l'association Ecran Libre et le cinéaste Samuel Aubin

- Programme Résonance de la Résistance

Il a pour ambition de questionner les mémoires plurielles de la Résistance, de mieux connaître son Histoire, mais également d'évoquer ses résonances contemporaines en invitant la création contemporaine

- . 17 octobre 2009, concert de Zone Libre/ Hamé Casey/Amazir en partenariat avec le festival Rocktambule à Lans en Vercors : Hommage à Kateb Yacine, écrivain-résistant, surnommé «le poète des opprimés »
- . du 19 au 25 octobre: résidence et atelier de création de la pianiste Sylvie Sagot Devaroux au Mémorial
- . concert fin d'atelier Mémorial Vassieux en Vercors le 25 octobre
- . exposition de Marc Riboud au Mémorial
- Participation à l'organisation de la 12^{ème} RENCONTRES NOMADES au château de Sassenage autour des questions liées à Sassenage: le patrimoine, l'histoire, l'histoire et le présent du Vercors
- Suivi des Fermades (organisées par l'APAP)

1.3. Promouvoir les énergies renouvelables et les économies d'énergie dans une logique territoriale

1.3.1. Maîtriser la demande en énergie

1.3.2. Soutenir les initiatives et projets d'énergies renouvelables

-programme « énergie et territoire »

2009 correspond à la fin de la seconde tranche et au démarrage de la troisième et dernière tranche du programme d'actions Energie et Territoire.

A- Communication auprès du grand public

a) L'outil pédagogique : « l'île des énergies »

diffusion de l'outil pédagogique auprès des écoles et des centres de vacances accueillant des enfants. Cet outil est accompagné des maquettes pédagogiques ainsi que du cahier pédagogique

b) Les équipements didactiques

conception de la maquette « la filière bois énergie » avec la collaboration du CPIE et du conseiller pédagogique de l'EN

c) La route des énergies

Lancement et suivi de la seconde phase de l'étude de définition portant sur la conception et la réalisation d'équipement de valorisation et d'information sur la thématique « énergie hydraulique » en s'appuyant sur le secteur Bourne Royans.

B-Animation et information sur le thème de l'énergie

-Les rendez-vous de l'énergie

L'objectif de ces rendez-vous de l'énergie est de proposer aux habitants du Vercors un service de proximité .

Le bilan est variable suivant les secteurs et lieux de permanences . Sur 57 permanences programmées, seules 17 ont été maintenues, soit 37 personnes reçues. Un grand nombre de personnes sont renseignées directement par téléphone.

Selon l'évaluation réalisée chaque année par l'Ageden sur les secteurs de l'Isère bénéficiant de permanences, le Vercors représente 3% de la population de ces secteurs et 8% des personnes renseignées.

Les journées destinées aux professionnels du bâtiment se sont concentrées sur les manifestations Ecohabitat et Foire Bio de Méaudre.

Une visite d'un établissement BBC est organisée en Décembre à Chatillon en Diois. Une autre prévue sur Villard début 2010

C- Mise en place et conduite d'audits énergétiques

- Audits énergétiques globaux / Conseil en énergie partagé

. Réalisation des Audits et restitution sur les communes des cantons de St Jean en Royans et Villard de Lans .

. Préparation et lancement de la dernière tranche sur les secteurs Trièves, Piémont Nord et Diois-Gervanne. Les marchés ont été attribués aux bureaux d'études AlphaJM, Alnaïr et Véritas

. Le travail de suivi engagé avec Energie SDED 26 sur le secteur de La Chapelle et par l'AGEDEN sur celui de Pont en Royans apporte la preuve d'une nécessité d'accompagner les communes dans la mise en place des préconisations données par les BE, d'en établir les priorités à l'échelle de la commune ou de l'intercommunalité, d'approfondir certaines propositions techniques.

- Hébergements touristiques

. Accompagnement des hébergements touristiques et des établissements d'accueil d'enfants dans des démarches MDE ou ENR.

. 8 conseils personnalisés sur différents équipements et 7 opérations pilotes retenues par la commission ont bénéficiées d'audits approfondis confiés à Alphajm (L'Escandille Autrans, le centres UFOVAL Autrans et UFOVAL Villard de Lans, le centre d'accueil de Chamaloc, les auberges du Collet, de Fournache et Charbonnières.).

- Agriculture et énergie

. Le Parc a missionné les associations Espace Info Energie AGEDEN et ADIL 26 pour la réalisation de conseils énergétiques auprès des agriculteurs.

. Opération pilote sur 8 exploitations laitières pour mesurer les consommations électriques liée au poste « traite », (secteur particulièrement consommateur d'énergie)

D-. Architecture, paysage et énergie

Le Parc du Vercors a engagé une démarche de concertation entre les différentes parties pour trouver des

solutions réfléchies et acceptables, concernant l'impact des installations productrices d'énergie sur l'architecture et le paysage.

La première partie de cette opération a consisté à établir un cahier de préconisations à partir de l'analyse de réalisations existantes. La deuxième partie réside dans l'accompagnement de projets d'aménagement de lotissement qui intègrent dans leur cahier des charges et règlement les éléments réglementaires nécessaires pour une prise en compte et une intégration des équipements énergie renouvelable (cas étudié: Lotissements à la Chapelle et à Miribel) (opération confiée aux CAUE 26 et 38 en relation avec les SDAP.)

E- Autres Actions

- Plan Climat territorial

Rencontres avec les services de l'ADEME et les EIE et préparation de données en vue d'animer une démarche PCET sur le territoire

- Ecohabitat

. Préparation de l'action avec les 3 communautés de communes du CDRA et participation à la manifestation à St Laurent en Royans autour de l'exposition du CAUE 38 sur l'éco construction.

. Participation au groupe de travail animé par la CMA de Grenoble sur l'évaluation des besoins et la définition des actions à développer ou à créer en matière de formation ou d'accompagnement des artisans dans le domaine de l'écoconstruction

- Photovoltaïque

. Etablissement d'un document de positionnement du Parc sur les projets d'équipements photovoltaïques

. Organisation avec l'APAP d'une réunion d'information sur les équipements photovoltaïques sur les exploitations agricoles.

. Définition et animation sur le secteur de la Gervanne, en partenariat avec RAEE, du concept de « centrale photovoltaïque villageoise »

. Participation au groupe de travail organisé par la commune de Villard de Lans sur le thème du développement de véhicules électriques et des capacités de production Photovoltaïque compensatrices, action animée par RAEE dans le cadre du programme CO2 Neutralp.

- Appui aux projets locaux

. Appui technique dans la définition ou l'accompagnement administratif pour des projets communaux ou privés (essentiellement touristique) (Vassieux, St Laurent en R, Pont en Royans, Autrans)

. Etude de faisabilité pour l'équipement en chaudière Bois plaquette du Mémorial de la Résistance à Vassieux-en-Vercors.

1.4. Préserver les paysages emblématiques et construire ceux de demain

1.4.1. Soutenir la mise en place de stratégies paysagères et de plans d'actions portés localement

- Charte de développement

- Préparation du programme 2010-2011-2012 : Royans Drôme et Diois
- Charte développement de la communauté de commune du massif du Vercors : espace intermédiaires Gorges du Furon (montage du projet)

1.4.2. Préserver et valoriser les paysages emblématiques du territoire

Suivi du dossier « fenêtre paysagère », reconnaissance de terrain, contacts propriétaires, conventions, comptage pour définition des estimatifs, contact et visite avec entreprises pour réaliser les travaux d'ouverture, suivi et réception des travaux ceci pour 3 sites dont celui des gorges du Furon ; participation à une commission paysage et compte rendu d'exécution.

AXE 2. S'impliquer pour un développement économique durable fondé sur la valorisation des ressources spécifiques du Vercors

2.1. Promouvoir et soutenir une agriculture durable et de qualité

- Relations en continu avec l'APAP des actions qu'elle conduit.
- Elaboration du projet de programme PSADER (Programme Stratégique Agricole et de - Développement Rural) approuvé par la Région en février 2010 (1,5 M€ de subvention de la Région).
- Préparation et animation de la commission agriculture durable du PNRV.

Divers

- Participation à des groupes de travail ou de réflexion
 - . Programme de recherche national DIVA II (MAET à obligation de résultat)
 - . Programme CASDAR de la Fédération des PNR sur les circuits courts
 - . Programme régional de recherche-développement Climadapt du GIS Alpes-Jura (adaptation des exploitations agricoles aux évolutions du climat)
 - . Programme régional de recherche-développement RessTerr du GIS Alpes-Jura (Qu'est ce qui fait « ressource » pour un territoire : ex le Bleu du Vercors-Sassenage)

2.1.1. Soutenir des modes de gestion agricole favorisant la biodiversité et respectueux de la ressource en eau et des milieux aquatiques

- Travail sur les MAET (-Mesure Agro-Environnementale Territorialisée) en liaison avec les chargés de mission Biodiversité et Natura 2000.
 - . sur les zones où il y a eu contractualisation en 2008
 - . sur les zones Natura 2000 pour contractualisation 2010 (Lus la Croix Haute et St Andéol pour la mesure « prairies fleuries » sur potentiellement 84 ha)
 - . sur St Guillaume (rôle des genêts)
 - . Natura 2000 , site des Gorges de la Bourne (volet agricole)
- Collaboration à l'élaboration des PPT (4 Montagnes, Trièves) et suivi du pastoralisme

- Collaboration au travail sur le prochain contrat de rivière (avec le chargé de mission Eau), et information aux agriculteurs des 4 Montagnes organisée par la CCMV
- Information et suivi de ce qu'est l'agriculture HVN (Haute Valeur Naturelle)
- Participation au programme de recherche DIVA II MAE à obligation de résultats

2.1.2. Soutenir une agriculture valorisant les productions locales et s'appuyant sur les valeurs liées au territoire et à l'environnement

- Suivi de la Marque Parc sur les produits agricoles
 - . Validation d'une nouvelle charte : « agneaux produit du PNRV » et 4 audits d'agrément
 - . Marque Parc viande bovine : 1 audit d'agrément et 1 audit de renouvellement
 - . Marque Parc truites et salmonidés : 3 audits de renouvellement
 - . Marque Parc fromages fermiers : 4 audits d'agrément et 3 audits de renouvellement (dont 1 non renouvelé)
 - . Marque Parc PPAM : 1 audit d'agrément
- Accompagnement de la filière laitière :
 - . Accompagnement de l'AOC Bleu du Vercors-Sassenage
 - . Structure SIVER (2 jours)
 - . Projet de PIDA Bleu (5 jours)
- Accompagnement de la coopérative Vercors Lait
 - . Accompagnement de la laiterie du Mont Aiguille
 - . Suivi du projet d'accompagnement « lait bio » de l'APAP (
 - . Abandon du projet d'atelier collectif à St Julien en Vercors
- Suivi du réseau des Fermes du Vercors
- Participation au programme du GIS (Groupement d'Intérêt Scientifique) des Alpes-Jura; RessTerr (ressources territoriales) avec le Bleu du Vercors-Sassenage.
- Début de l'organisation de la Présence du Vercors au Salon de l'Agriculture 2010
- Suivi des actions concernant la race « Villarde »
- Suivi des actions concernant la poule « Grise du Vercors »

2.1.3. Assurer la pérennité des entreprises agricoles et la qualité de vie des agriculteurs

- Accompagnement de la commission agriculture de la CCBI
- Accompagnement de la CCMV sur la « médiation »

Divers :

- Participation à des groupes de travail ou de réflexion (hors PNRV)
 - . Programme de recherche national DIVA II (MAET à obligation de résultat)
 - . Programme CASDAR de la Fédération des PNR sur les circuits courts
 - . Programme régional de recherche-développement Climadapt du GIS Alpes-Jura (adaptation des exploitations agricoles aux évolutions du climat)

. Programme régional de recherche-développement RessTerr du GIS Alpes-Jura (Qu'est ce qui fait « ressource » pour un territoire : ex le Bleu du Vercors-Sassenage)

2.2. Soutenir une gestion multifonctionnelle des espaces forestiers et valoriser la ressource bois du Vercors

2.2.1. Favoriser une meilleure mobilisation des bois dans le respect de l'environnement

- Préparation des avis sur les projets de desserte forestière.
- Comité de pilotage et travaux pour les schémas de desserte forestière du Trièves et des 4 Montagnes.
- Participation à la journée de formation sur l'exploitation par câble en montagne, échange avec entreprise et maîtres d'œuvre.

NB : l'accompagnement du GETEF Vercors, pour le paiement de services environnementaux et touristique sur des chantiers d'exploitations forestières, pour l'opération utilisation huile biodégradable et le câble de débusquage synthétique, n'a pas été abandonné mais réalisé par Fibois et le CRPF grâce au financement de temps d'animation par la Région sur une ligne Parc.

2.2.2 Valoriser économiquement les bois du Vercors

- Cahier des charges et dossier pour consultation pour les opérations du programme 2009 sur la valorisation des bois locaux en circuit court et sur le module communication sur l'utilisation des bois locaux.
- Groupe de travail, rencontre et engagement de la réalisation du module.
- Participation aux travaux pour la création d'une plateforme de tri et de production de plaquette bois énergie sur la Chapelle en Vercors et d'une plateforme plaquette bois énergie sur la CCBI.
- Travail sur le projet d'élaboration d'un Plan d'Approvisionnement Territorial bois énergie PAT (rencontres, échanges, préparation du dossier).
- Réflexion sur valorisation du bois en circuit courts sur les 4 Montagnes.
- Suite étude Caractérisation mécanique des bois (4 montagnes, Trièves)
- Visite Pôle bois de St Michel les Portes (service fait Région) et du Haut Forez.
- Participation aux travaux sur Label Bois des Alpes.

2.2.3. Soutenir l'organisation de la filière

- Participation au réseau des chartes forestières de territoire de Rhône Alpes.
- Participation aux groupes de travail pour la mise en œuvre des actions des Chartes forestière du Trièves et des Quatre Montagnes (Département 38), réunion de travail, comité de pilotage, coordination.
- Relance de la CFT Drôme Vercors et Piémont pour la mise en place d'une animation : Réunion d'information des communautés de commune, des communes, délibération des communes, montage et rédaction du dossier animation appel à projet DRAF.
- Elaboration du programme Régional PSADER Parc du Vercors. (Volet forêt et filière bois)
- Participation AG des communes forestières et visite scierie Blanc.

- Divers

Rencontre avec étudiants, CEMAGREF, enquête CFT par étudiants, soirée débat sur gestion forestière avec FRAPNA, tournée avec agents forestiers Roumain, préparation et tournée groupe de forestiers européens.

2.2.4. Faire jouer à la forêt un rôle de protection

2.3. Soutenir le développement d'un tourisme durable et promouvoir une image commune « Parc du Vercors »

2.3.1. Développer une offre touristique valorisant les patrimoines et visant l'excellence

A- Animation des réseaux professionnels

- Animation du réseau ACEV

Participation aux C.A et Bureaux de l'association (4)
Accompagnement et suivi de la mise de l'étude économique menée en 2010
Accompagnement et suivi autour du programme A.S.T
Information sur le réseau auprès d'adhérents potentiels (3)*

- Animation du réseau marque accueil du Parc (hébergement restauration)

Pré-visites : 27*
Calage audits auditeur externe : 13 effectués*
Audits complémentaires : (réalisés en interne)
Suite remise à niveau générale des dossiers
Information sur le réseau auprès de demandeurs (15)*
Travail collaboratif autour de la promotion de la Marque Parc (Accueil et Produits en lien avec la Communication et l'APAP)

- Animation du réseau Gîtes Panda

Renseignements et conseils porteurs de projets (4)*
Organisation et animation de rencontres de réseaux avec WWF (2)

- Formation des réseaux

- Rencontres Energies avec Ageden et Adil : 4 programmées, 2 réalisées (manque d'inscrits)
- Sortie découverte sur la Réserve Naturelle des Hauts-Plateaux : « Tourisme et Pastoralisme » en collaboration avec la Réserve Naturelle des Hauts-Plateaux et des éleveurs (30 personnes)
- Rencontre avec la RRA, présentation des Chéquiers Expertise Conseil (10 centres de vacances)
- Ateliers de mise en réseau des professionnels (100 personnes réparties sur 4 rencontres dans les 4 Montagnes, Vercors Drômois, Trièves et Diois).
- Rencontre entre les hébergeurs restaurateurs Marque Parc et les producteurs Marque Parc sur le thème « Savoir parler de la Marque Parc, accueil et produits ». (40 personnes) collaboration APAP, PNRV et présence SIVER.
- Journée de formation des directeurs, économes de centres de vacances et des gestionnaires de cantines scolaires avec présentation des enjeux du programme A.S.T, Intervention en atelier d'un chef et d'une diététicienne. (25 participants)
- 2 journées de formations à l'attention des cuisiniers de centres de vacances : « cuisiner bio en collectivité » (10 centres de vacances du réseau ACEV)

- communication des réseaux

- Conception et envoi des infos-sources de mai à octobre
- Conception et rédaction d'articles sur « la vie des réseaux » dans chaque Journal du Parc
- Création et diffusion de l'Info Réseaux (3 numéros)

B- Organisation des sports de nature :

- Organisation des sites : Falaises de Presles, Canyon des Ecouges, sites spéléo : grotte des Eymards, Grotte de la Ture, Goule verte (panneaux), scialet de Malaterre, via corda Châtillon en Diois, site d'escalade de Lans-en-Vercors, programmation des sites de vol libre, étude d'impact site de Vol libre d'Autrans, panneau et conventionnement Base jump, réorganisation de l'offre VTT
- Lancement du groupe de travail grimpeurs – LPO pour le Cirque d'Archiane (Vautours)
- Animation des regroupements professionnels : création de l'association des professionnels du plein air du Vercors, suivi et veille sur les sites de pratique, participation aux AG de chaque syndicat
- Suivi des PDESI des 2 départements : relance de la CDESI Isère et accompagnement de l'outil de suivi des sites, et nouveau schéma de développement pour la CDESI de la Drôme
- participation au réseau national « sport de nature » : groupe fédération des PNR, réseau Jeunesse et Sport, 4e rencontres nationales

C- Marque sur les prestations accompagnées

- suivi du réseau des accompagnateurs, suivi de la marque, suivi des Audits, renouvellement des conventions, suivi de l'outil d'inscription, programme du Parc

D- Charte européenne du Tourisme durable

- renouvellement de la charte

E- Aide aux porteurs de projets

- comité de pilotage Grotte de la Luire, aide aux communes (St Quentin S/Isère, Méaudre, Gresse en Vercors, Châtillon en Diois), information Délégations, étudiants, BE...

F- Itinéraires de promenades et de randonnées

- Gestion des sentiers

. Chantier Concordia

Chantier (en juin) consacré à la restauration de 3 sentiers devenus délicats voir impraticables sur la commune de Lus-la-Croix-Haute en lien direct avec l'équipement du réseau de sentiers en cours. Excellent retour des élus et habitants, travail fourni important et de qualité, bilan très positif.

. Panneaux de départ et d'informations pour la randonnée (RIR) :

Cinq premiers panneaux installés sur la Drôme cette année dans les communes de Die, Châtillon, La Chapelle, Saint-Jean et Omblèze.

Travail sur les maquettes de 23 panneaux prévus en fabrication pour 2010 sur l'Isère, communes du Trièves et du Royans Isère.

. PDIPR :

Poursuite du travail de conventionnement des itinéraires en propriétés privées.

Synthèse sur les communes de l'Isère des différents travaux réalisés pour l'entretien du réseau de sentiers pour versement des enveloppes de subventions accordées annuellement dans le cadre du PDIPR 38.

.Aménagement signalétique des itinéraires :

Équipement signalétique des communes de Lus-la-Croix-Haute, Saint-Nazaire et La Motte-Fanjas (pose d'environ 90 panneaux directionnels).

Mise à jour du réseau de sentiers sur tout le secteur Cote 2000 à Villard (signalétique de 1999 vieillissante, intégration des deux lacs artificiels dans la logique de cheminement).

Extension des itinéraires des GTV avec création de deux nouvelles portes d'entrée, depuis Saint-Nazaire rejoignant Saint-Jean et depuis la gare de Lus rejoignant Glandage.

Maintenance et entretien du mobilier en place sur tous les autres secteurs du territoire (environ 150 panneaux directionnels changés ou rajoutés sur le terrain).

. Sentiers thématiques de découverte

. Valorisation de La Fontaine Ardente (commune du Gua)

Réalisation du sentier d'accès à la flamme terminée (travaux ONF et balisage parc).

Achat parcelle de terrain par la commune pour accueillir le futur parking au départ du sentier.

Mobilier léger d'accueil et panneau d'informations sur le site prévus en 2010-2011.

Travaux d'aménagement et de valorisation autour de la flamme confiés à une entreprise locale (1ère tranche terminée, fin des travaux printemps 2010).

.Aménagement des cheminements piétons dans le centre de Saint-Jean et fête des chemins :

Pose d'une signalétique d'interprétation valorisant les ruelles de Saint-Jean en Royans et édition d'une plaquette promotionnelle pour la « fête des chemins » le 21 juin.

.Mise en place d'un circuit valorisant les patrimoines d'Autrans : « Autrans glisse dans le temps ».

Edition d'un livret spécifique valorisant ce circuit et les patrimoines de la commune.

Mise en place d'une signalétique thématique adaptée début 2010.

- Coordination et animation de la Garderie Verte

. Mise en place du planning et tdes âches de travail, préparation matériel de la saison, synthèse saison, etc....

. Organisation de la maintenance de « l'outil » signalétique indispensable au maintien de la qualité du réseau de sentiers sur le territoire.

. Protocoles scientifiques : participation à différents inventaires spécifiques sur le terrain (prairies de fauche, protocole STOC, etc....) en lien avec pôle biodiversité, participations protocoles suivi faune-flore.

- Les Editions liées aux itinéraires

Les Carto-guides :

Ré édition carto-guide Gervanne Royans drôme (5000 ex), avec changement de format et intégration des coordonnées GPS.

Carto-guide Vercors Diois, ré édition (5000 ex).

Carto-guide Vercors drômois, ré édition (10 000 ex).

Carto-guide Vercors 4 Montagnes, mise à jour complète du document avec intégration nouvelles communes
Piémont nord du parc, ré édition mars 2010 (10 000 ex).

Bilan des ventes carto-guides sur l'année 2009 : 8 457 exemplaires

- Diois = 1698 exemplaires
- Vercors drômois = 1774 exemplaires
- Trièves = 798 exemplaires
- 4 Montagnes = 2813 exemplaires
- Coulmes Royans isère = 598 exemplaires
- Gervanne Royans drôme = 776 exemplaires

Projet fiches circuit VTT Diois :

Définition et validation des 15 circuits pré-sélectionnés pour être valorisés par des fiches détaillées (travail commun avec les OT, les professionnels, le CG 26 et Drôme VTT).

Autres :

- Réalisation d'une carte provisoire présentant l'offre des sentiers en cours de valorisation sur Lus-la-Croix-Haute.
 - Relecture et mise à jour topo-guide FFRP « Tours et traversées en Vercors, Diois et Baronnies »
- Mise à jour informations carte Libris du parc (60000ème) pour ré édition

- Divers

Projet développement des déplacements doux à Lans à relier au réseau de chemins valorisés dans le carto-guide.

- Travail sur le SIG du parc : suivi et mise à jour régulière de la base de données sentiers.
- Projet de valorisation autour du site de Patente dans les Coulmes (travaux d'aménagement et d'interprétation sur deux itinéraires tout public avec développement d'activités ludiques été comme hiver).

G- Programme des GTV

Programme d'édition

- Le format de la brochure des GTV 2008/2009 a été modifié, traduite en anglais et réédité à 40 000 exemplaires.
- Lancement du tournage d'un film promotionnel des GTV de 6'
- Co-financement pour la troisième année d'une plaquette commune de promotion des cinq Grandes Traversées VTT Françaises.

Réactiver la prise en charge de la GTV par les organismes de promotion :

- Animation et accompagnement de l'Association des GTV (140 adhérents)
- Promotion globale : faire accepter les GTV comme un volet incontournable du projet de promotion global
- Politique commune de salons entre Vercors Tourisme, SDM et PNRV. Participation au "Roc d'Azur" (salon VTT à Fréjus) et au « Salon du Randonneur » de Lyon.
- Maintenance et mise à jour de la maquette interactive des GTV qui continue son périple itinérant au travers du Massif.

Recherche de partenariats privés

- Structuration d'une offre de séjours complète sur les GTV en partenariat avec les Agences de Voyages et les producteurs touristiques locaux. Valorisation de l'offre des producteurs locaux
- Revente de ces produits par les plus grands Tours Opérateurs Nationaux
- Démarche en cours pour se positionner sur le marché des Tours Opérateurs Européens

Divers

Accompagnement de l'asso GTV pour la mise en place d'un Forum Web dédié équipé d'une FAQ (foire aux questions les plus courantes).

- Participation à la mise en place de SITRA et au travail sur la compatibilité entre les bases de données

Les GTV Nordiques

- Groupe de Travail Randonnée nordique : regroupant le Parc du Vercors, les Associations GTJ et GTV, Hts Alpes Ski de fond, l'ANCEF et l'Association Ski de randonnée Nordique. Ce groupe se réunit tous les 2 mois. Objectif : relancer l'activité, relancer les GTV nordiques, créer un cahier des charges de « bonnes pratiques »
- Réalisation d'un film sur la randonnée Nordique
- Organisation d'une soirée spéciale Randonnée Nordique au festival « Fontaine en montagne » en octobre 2009
- Partenariat avec la Free Rando Vercors 01 mars 2009 à Corrençon (randonnée nordique en liberté mais sécurisée)
- Relance des séjours itinérants raquettes, pulka, ski de randonnée Nordique, commercialisation par les producteurs adhérents.

Synthèse générale du programme et définition d'un programme GTV 2

- Création d'un rapport complet sur l'ensemble du programme GTV (2005-2009)
- Création d'un document de synthèse et d'une clé USB

2.3.2. Favoriser l'accueil de tous les publics

Accueil du public

- panneaux sensibilisation, Aires d'accueil, groupe de travail géologie, écompteurs, , Fête du Bleu (espace Activités de plein Air).

Signalétique routière

- pose compléments signalétique entrées de communes et entrées du PNRV
- consultation étude signalétique

Relais d'information et espace d'accueil

- Participation à la muséographie de la Maison du Royans à St Nazaire avec un point d'information Parc.
- Réalisation de deux relais d'information du Parc à la Rivière et à Beauvoir-en-royans (coordination/suivi des travaux, lancement et mise en route).
- Suivi des 9 relais d'information du Parc.
- Mise à l'étude d'une Maison de la Biodiversité et de la Réserve Naturelle à St Agnan-en-Vercors
- Espace Flore À Beauvoir en Royans

Sur proposition du Parc, la thématique centrale de cet espace flore est principalement l'histoire de la végétation depuis la dernière glaciation. Les autres thèmes traités sont les orchidées, la toponymie, mémoire orale et utilisation des plantes, les chemins des botanistes. 4 sites préhistoriques et historiques du Vercors permettent d'illustrer la relation entre végétation et occupation humaine. L'ouverture du site a eu lieu en mai 2009.

2.3.3. Promouvoir une image Vercors pour le massif

Animation de la promotion globale

Salon de l'Agriculture à Paris, Lien avec Vercors Tourisme et le Service Développement Montagne du Département de la Drôme, animation des OTSI, Forum des acteurs touristique à St Martin en Vercors, lien avec les communautés de communes, Fête du Bleu

Présence salons événements

- Stand d'information sur les Traversées du Vercors à ski, à pied et à VTT
- Primevère 2009 : stand Vercors sur Espace PNR Rhône-Alpes
- Salon du Randonneur 2009 : stand Vercors
- Festival Fontaine en Montagne : stand Vercors et intervention
- Mise en place documents et visuels Parc sur le Village Sportif de l'Isère, étape de Lans en Vercors

2.4. Favoriser l'accueil et soutenir les entreprises partageant les valeurs « parcs »

2.4.1. Valoriser les productions et les entreprises s'engageant dans une démarche qualité « territoire et environnement »

2.4.2. Contribuer à l'aménagement de zones et de locaux d'activité de qualité

2.5. Développer l'accessibilité et les usages des technologies d'information et de communication

2.5.1. Poursuivre la mise en place des infrastructures de desserte haut débit de communication Internet

Démontage réseau St Julien en Quint (5 relais), réinitialisation des équipements wifi, suivi du projet ADN (Ardèche Drôme Numérique), Suivi du dossier Terres à Clic, Réflexion pour un plan d'action Logiciels libres en 2010 à destination des collectivités locales.

2.5.2. Développer les usages de l'Internet pour tous

Sensibilisation à l'utilisation des logiciels libres pour le grand public et mise en place de logiciels libres au sein de l'administration du Parc.

II. RÉPONDRE AUX NOUVEAUX ENJEUX

AXE 3. Inventer et préparer les territoires de demain

3.1. Positionner le Vercors dans les stratégies nationales, régionales et départementales d'aménagement du territoire

3.1.1. Être un acteur de la mise en oeuvre des politiques et grands projets d'aménagement du territoire

- Participation aux travaux du Département de la Drôme dans le cadre des Assises des Territoires Ruraux.
- Participation aux travaux de la Directive Territoriale d'Aménagement des Alpes du Nord, avis du Bureau du Parc dans le cadre de la consultation.
- Participation aux travaux du Réseau des Espaces protégés de l'Arc Alpin et du Comité de Pilotage International d'Alparc (convention pour la protection des Alpes).

3.1.2. Veiller à la cohérence des orientations et objectifs de la charte avec les documents de stratégies régionales ou départementales

- Participation aux réflexions concernant le Schéma Départemental des ENS de l'Isère.

3.2. Maintenir les équilibres d'aménagement et d'occupation de l'espace

3.2.1. Contribuer à la définition et à la mise en oeuvre des stratégies et documents d'urbanisme

3.2.2. Assurer une observation de l'évolution du foncier et de la construction

- Foncier: participation au comité de pilotage de l'Observatoire du Foncier de l'Isère.

3.2.3. Accompagner les nouvelles formes urbaines ou rurales et répondre aux besoins d'habitat

- Conception-élaboration du programme « sur la place publique » à St Jean-en-Royans
 - Lancement le 7 octobre à la salle des fêtes de St Jean en Royans
 - Exposition à la Halle du 10 octobre au 9 décembre « vers une architecture engagée »
- <http://www.flicker.com/photos/chauddevant>

Au cours de l'année 2009, une étude urbaine-action a été menée par le collectif EXYZT sur la commune de St Jean en Royans. Le collectif EXYZT composés d'architectes, constructeurs, graphistes, photographes, ont développé une méthode d'intervention innovante qui a consisté en de successives actions dans l'espace public incitant la population à porter un regard neuf sur celui-ci. Des rencontres autour d'un outil nommé point chaud qui s'est déplacé à travers la commune ont permis de sonder les différents usages de l'espace public.

La Halle de Pont en Royans et De l'aire ont participé à la coproduction, et ont assuré la coordination et la médiation culturelle du projet.

L'année 2009 a permis de concrétiser des rencontres, et des potentiels humains et spatiaux.

- **Ateliers participatifs**

.Canton de la Chapelle :

Dans le cadre des opérations pilotes de la charte paysagère de la Communauté de commune du Vercors (La Chapelle-en-Vercors) un atelier participatif a été mis en place. Une première tranche a été réalisée en 2008. En 2009 la première tranche est terminée. Une deuxième tranche a été définie et engagée sur les communes de St Agnan, de La Chapelle et de St Julien.

Les objectifs ont été définis lors de l'élaboration de la charte paysagère de la communauté des communes du Vercors :

« Mieux maîtriser l'urbanisation future des villages et hameaux ainsi que l'intégration paysagère et architecturale des nouvelles constructions. »

Les ateliers fonctionneront dans le cadre des actions menées par la communauté de communes du Vercors. Ils seront chargés de faire des propositions à la communauté de communes qui assurera la cohérence à l'échelle du canton.

.Secteur de la Gervanne : montage de l'opération.

Préparation en collaboration avec le CAUE 26 du cahier des charges et validation, sélection d'un consultant pour l'animation de l'Atelier

AXE 4. Anticiper et accompagner les mutations économiques et les changements sociaux

4.1. Accompagner les mutations sociales sur le territoire

4.1.1. Aider au maintien de la population et à l'accueil des nouveaux habitants

4.2. Accompagner les mutations économiques de filières et le développement des territoires

4.2.1. Soutenir de nouveaux modèles de développement et la diversification touristique

A- Programme de diversification des Stations du Vercors

- Elaboration du programme d'actions en matière de diversification touristique pour la période 2010-2013. Programme d'un montant global de 4,8 M€ mobilisant 4 M€ d'aide publique de l'Europe, de l'Etat et de la Région Rhône Alpes.
- Concertation avec les stations et les communes du Territoire ainsi que les inter communalités.
- Concertation avec les Services de l'Etat (DATAR) et de la Région Rhône Alpes.
- Présentation du dossier auprès des financeurs.
- Examen du projet par la Commission d'avis de la Région.

- Approbation définitive du programme prévue au printemps 2010.

B- Accompagnement de la stratégie touristique des Secteurs du Parc

- Travail d'animation et de réflexion sur les secteurs du Royans-Isère, Communauté des Communes de Vinay, Trièves, en lien avec les partenaires institutionnels et socio-professionnels.

C- Autres opérations

- Simulation d'un nouveau modèle économique pour les espaces Nordiques sur la commune de Corrençon durant la saison 2008/09

- . Enquêtes qualitatives et quantitatives (400 enquêtes)
- . Travail sur 4 scénarii distincts
- . Mise en commun avec le Conseil National du Nordique
- . Restitution le 28 avril 09 lors des ateliers du Tourisme durable initiés par le pôle tourisme du PNRV
- . Élaboration d'un document de synthèse

- Domaines nordiques et biodiversité

- Participation à un groupe de travail piloté par le CG 38 :

- . Au moment où les domaines nordiques se re-positionnent, comment mieux prendre en compte la biodiversité dans les aménagements futurs ?

- Festival du film d'Autrans :

- . Présentation d'une carte SIG dynamique pour essayer d'évaluer les zones de quiétudes restantes sur la commune d'Autrans, suite aux aménagements touristiques et autres activités humaines.

Transports doux :

Itinéraire GTV/ Voie du Tram

- . Dans le cadre de convention tripartite entre la CCMV, la METRO et le PNRV, un important chantier de valorisation de l'ancienne voie du TRAM est relancé dont l'objectif est de créer un itinéraire de déplacement doux entre la gare de Grenoble et le Vercors.
- . L'itinéraire a été arrêté, des solutions aux zones de blocage ont été trouvées, les trois parties se sont engagées financièrement. Réalisation 2010/2011.

- Boucle Intercommunale Quatre Montagne

- . Participation à l'élaboration du projet de boucle inter-communale de déplacement doux sur le secteur des Quatre montagnes

- Sentiers de Parcs :

- . Participation à un groupe de travail Inter-Parc pour la création d'un itinéraire entre le lac Léman et la Méditerranée par les PNR de Rhône Alpes et PACA.

4.2.2. Accompagner les évolutions économiques dans l'agriculture et les services

- Programme "Alimentation-Santé-Territoire", avec notamment le programme conduit par la Fédération des Parcs sur les circuits courts (soutenu par le CASDAR).

AXE 5. Mettre la connaissance et la recherche au service de la dynamique du territoire

5.1. Capitaliser et valoriser les informations, connaissances et expertises

5.1.1. Acquérir et gérer les données et informations, et soutenir des programmes de recherche

- Contribution, participation aux travaux du Groupement d'Intérêt Scientifiques (GIS) des Alpes-Jura.
- Participation aux travaux de la Zone Atelier du CNRS

5.1.2. Mettre à disposition des données et recherches auprès des différents publics

- Rencontres SIG Rhône Alpes sur la thématique de la diffusion d'information via le SIT, organisation physique de la connaissance dans les archives du pôle biodiversité, intégration de la matrice cadastrale et des plans cadastraux dans le SIG, participation au montage du projet SIT (cahier des charges, préparation des données, formation), début de projection des données selon la nouvelle norme (RGF 93), réflexion sur l'intégration d'un outil naturaliste dans le SIT – contact avec les référents du pôle flore), transmission de données auprès des collectivités, de bureaux d'études, étudiants, chercheurs, ...
- Cartographie du Plan de gestion RNHP, analyses spatiales, gestion des données météo (déchargements, sauvegardes et organisation/traitement/diffusion des données, + de 100 000 enregistrements annuels).
- Cartographie pour le rapport castor, PPE, intégration de la matrice cadastrale.
- Cartographie, traitements 3D, montage vidéo, reconstitutions paysagères pour le couvent des Carmes de Beauvoir en Royans.
- Diverses cartographies (ferme solaire, Agriculture, paysages)
- Cartographies activités de plein air (panneaux d'accueil des sites d'escalade, topo FFME, ...), Espaces nordiques et biodiversité, réédition de 4 cartoguides (Gervanne, Diois, Vercors Drômois, 4 Montagnes), cartoguide blanc de Méaudre, carte des Drayes du Vercors, cartoguide interne et provisoire de Lus-la-Croix-Haute.

III. FAIRE PARTICIPER LES ACTEURS, LES PARTENAIRES ET LES HABITANTS

AXE 6. Impulser les démarches participatives et renforcer l'implication des territoires et collectivités du Vercors

6.1. Impliquer les habitants, les acteurs et les partenaires dans la mise en oeuvre, le suivi et l'évaluation de la charte

6.1.1. Développer les méthodes d'implication des habitants et des acteurs

- Animation du **réseau des Ambassadeurs** avec la Maison du Mont Aiguille et réflexion pour une nouvelle organisation de ce réseau.
- Organisation de **conférences (avec l'appui du CPIE) pour le grand public.**
- **"Journées Nomades"** en partenariat avec le CPIE.
- **Ouverture des Commissions du Parc et groupes de travail** à de nombreux acteurs associatifs et socio-professionnels.
- Organisation de 3 **forums des acteurs touristiques.**

6.1.2. Sensibiliser et éduquer les jeunes

En 2009, la convention entre l'Education Nationale et le Parc a été renouvelée. Ce bilan s'inscrit dans le cadre de la convention triennale entre le Parc et le CPIE. (voir bilan détaillé du CPIE en fin de rapport)

Il porte sur les programmes suivants:

1) Animations pour les scolaires du Parc

Au total 1 747 élèves concernés soit 77 classes pour 254 journées d'intervention.

2) Animations des scolaires venant dans le Vercors

7 projets de Classe Parc dans 6 établissements pour 18 classes et 451 élèves concernés (47 journées d'intervention)

3) Animations

- Programme de conférence Parc du Vercors
- Animation sur la Réserve Naturelle
- Animations patrimoniales: vie des groupes et associations du Patrimoine, animations autour de la Résistance, expertises et recherches, contribution à la diffusion de la connaissance patrimoniale par des travaux d'écriture.

4) Modélisation et transferts- outils pédagogiques

- Formations
- Travaux d'écriture.

6.1.3. Développer les actions et outils de communication et de sensibilisation

A- Communication institutionnelle

- Suivi et coordination du plan de communication du PNRV / Réalisation d'outils
- Journal du Parc : (3 numéros).
.Rédaction du sommaire, articles, brèves et édito. Suivi des pigistes, de la graphiste, illustrateur et imprimeur. Choix iconographique. Coordination de la maquette, suivi de fabrication,
- Carte de vœux : choix iconographique et création du carton deux en un + version mail
- L'infolettre : Rédaction. (7 numéros).
. Dédiée à l'actualité du Parc du Vercors, cet outil paraît une fois par mois avec une information rapide et régulière sur les actions menées par le Parc, sous forme de brèves, les dossiers en cours, l'agenda et la vie du Parc via le courrier électronique.
- Charte interactive corrections et BAT
- Le document d'appel du Parc: Rédaction et coordination
- Vercors propre : Recherche graphique et prestataires bio
- Réalisation d'un monogramme avec identité écologique déclinable sur l'ensemble de nos outils institutionnels : sacs à dos, gobelets, pochons, clé usb...
- Posters flore rare et protégée (2 modèles) : recherche iconographique et graphique
- Programme de l'été : (réception des informations et relance) Collaboration avec les OT/SI et les communes du territoire
- Musée de la Préhistoire : Communication (janvier à avril 2009)
- Rédaction et mise en place d'un plan de communication, l'identité visuelle, actions et outils
- Portrait de Parc : exposition de photographies
- Banderoles Parc du Vercors : réalisation de 3 banderoles suivi de fab et remise des éléments + cartes de visites, pochettes, papier à en-tête
- Trombinoscope équipe et nouveau web

B- Information, conseil et appui auprès des communes

- Edition : coordination, relecture et choix iconographique.
- Le guide « A la découverte du Vercors », validation du projet, relecture et choix icono
- Relations Presse Organisation d'une conférence de presse 20 journalistes / Participation mensuelle au club de la presse / Rédaction et envoi de communiqué de presse.

C- Accueil et information

- Communication autour des différents événements
40 ans du Parc / 65e anniversaire des événements du Vercors / Résidence d'artiste Sylvie Sagot Duvaroux / Exposition de Marc Riboud : négociation avec le photographe et réalisation d'outils de com / La Fête du Bleu et les marchés paysans / Exyzt/ Journée portes ouvertes AGEDEN...
- Refonte du Site Internet du Parc (animations de réunions internes, propositions de restructuration, interparc-Vertacoo), participation à la refonte du site PNRV, envoi de données cartographiques pour graphistes, mises à jour trombinoscope.

D- Conseil en communication

A l'équipe technique du Parc (la marque Parc, Journée mondiale de l'eau à Sassenage, mon village au grand air, Parcs naturels régionaux, Bauges, Chartreuse, Causses, Queyras, conseil Communauté de communes du pays de Romans, la communauté de communes de Monestier

E- Autres missions

- Appui à des projets : conseil et aide technique livre Méaudre + Fermes du Vercors
- Relations avec les partenaires
- CDT 38 + CG 38 + CG 26 + Région : prêt d'images et envoi de textes
- Fédération : suivi de projets : agenda du développement durable, Smart box, revue des Parcs
- APAP : Documents fermes du Vercors, Fermades, présentoirs, panneaux d'information sur la Marque plantes, site internet
- SIVER : suivi de l'ensemble des outils com et lancement presse
- CPIE Vercors : documents thématiques sentiers

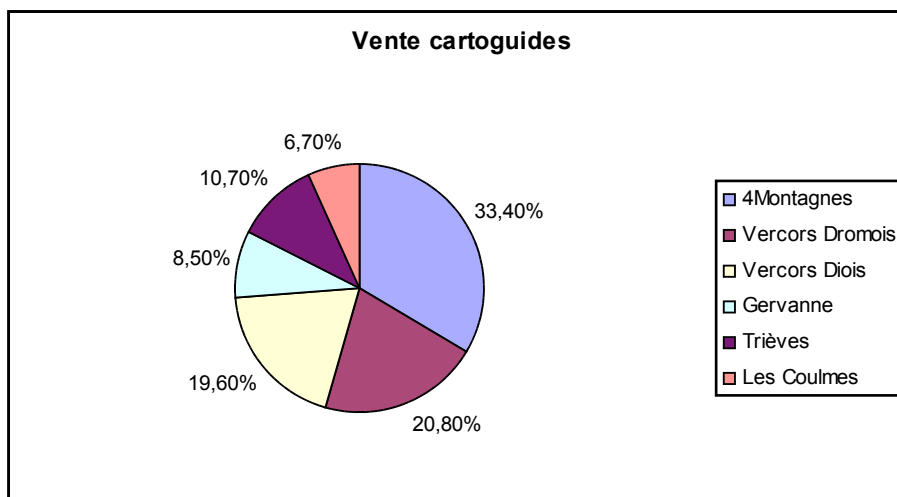
F- Bilan Boutique Parc

STATISTIQUE VENTE PAR FAMILLE CLIENT

FAMILLE	CA 2009	2009	2008
CAISSE	4 829,41 €	7,30%	9,80%
DIFFUSEUR	7 706,11 €	11,70%	6,10%
HEBERGEUR	5 246,48 €	7,90%	4,40%
LIBRAIRIE PRESSE	5 122,66 €	7,70%	9,90%
OFFICE TOURISME	42 914,91 €	65,20%	69,50%
TOTAL	65 819,57 €		

STATISTIQUE VENTE PAR FAMILLE DE PRODUITS

ARTICLE	QUANTITE 2009	CA 2009	2009	2008
CARTOGUIDE	8457	39 570,00 €	60%	59%
LIVRES ET BD	997	12 038,00 €	19%	12%
CIRCUITS VTT	580	2 618,00 €	4%	4%
CARTES	469	4 131,00 €	6%	5%
TOPOGUIDE GTV	349	3 158,00 €	5%	12%
DVD	318	2 154,00 €	3%	4%
POSTERS	139	811,00 €	1%	1%
ETUDES ET CHRONIQUES	106	1 336,00 €	2%	3%



G- Bilan Diffusion Parc

Cinq tournées en 2009:

mars

mai

juin

juillet-août

novembre

Total diffusés lors de ces cinq tournées.

Journal du Parc : 21 000 ex

Dépliant d'appel (sortie en juin) : 12 500 ex

Le programme des événements : 11 000 ex

La réserve naturelle des Hauts-Plateaux : 8400 ex

Le bouquetin et le vautour : 8800 ex

Le Mémorial : 6750 ex

Le musée de la Préhistoire : 6300 ex

Les Artisans d'art : 3500 ex

D'autres diffusions sont réalisées en dehors de ces tournées mais elles sont moins importantes en terme de nombre de dépliants et de points de diffusion.

Sont également distribués par le Parc : les affiches de la fête du Bleu, des fermades et du musée de la Préhistoire. Les dépliants des fermades, des fermes du Vercors, de la marque Parc et les ateliers d'été du musée de la Préhistoire.

Points de livraison systématiques : les OTSI et relais d'information au nombre de 25

D'autres points non réguliers : les grottes de Choranche, les offices de Vinay, Mens, Bourgoin, Bourd de péage, la maison de la Montagne à Grenoble, des centres comme l'Escandille, Orion etc...

Concernant le journal sont distribuées en plus les mairies de Crest, Saint-Marcellin, Grenoble, Fontaine, Sassenage, Seyssins, Seyssinet, Varcès, Romans, Claix, Montaud et Combovin

6.2. Mieux impliquer les territoires, reconnaître leurs spécificités et faire en sorte qu'ils se reconnaissent dans le projet du Parc

6.2.1. Assurer la cohésion des actions sur le territoire

- Contrat de Développement de Rhône-Alpes-CDRA Royans-Vercors

Animation et coordination du programme pour le compte des 3 Communautés de Communes du Vercors, du Massif du Vercors et du Pays du Royans, portage administratif et financier de l'animation par le Parc.

- **Programme LEADER Vercors-Trièves** sur le thème de l'Economie du Paysage: finalisation du projet et de la convention avec l'Etat, mise en place du GAL, du comité de programmation, des commissions de travail, portage de l'animation et de la coordination globale du programme, suivi administratif et financier du programme.

6.2.2. Renforcer la cohérence territoriale du massif

- Partenariat avec les Communautés des Communes (Présidents et Directeurs): réunions de travail concernant la mise au point d'une convention de partenariat entre les Communautés de Communes et le Parc.

- Participation à des réunions des Communautés de Communes: Pays du Royans, Monestier de Clermont, Clelles, Diois, Vercors-Isère, Vinay.

AXE 7. Consolider les partenariats, l'ouverture et les coopérations

7.1. Établir des partenariats avec les territoires voisins et conforter les relations avec les grandes collectivités partenaires

7.1.1. Impliquer les territoires voisins dans le projet Vercors

- **Convention METRO/Communauté des Communes du Massif du Vercors/Parc:** mise en place des actions:

. Voie du Tram Grenoble/Lans en Vercors

- . Parcours pédagogique EDD (Lans en Vercors)
- . Achèvement du parking relais de Sassenage.

7.1.2. Faire reconnaître le Parc comme un outil des politiques d'aménagement du territoire de la Région et des départements

- Echange et transfert d'expériences avec la Communauté des Communes du Beaufortin dans le cadre d'un appel à projet de la Région Rhône-Alpes. Préparation du contenu de l'échange sur les thèmes de la gestion des milieux naturels, de la gestion des cours d'eau, de la mise en place d'un réseau de sentiers de randonnées.

7.2. Développer les échanges avec les parcs rhônalpins et français ainsi que les coopérations internationales

7.2.1. Échanger des expériences avec les autres parcs

- Congrès des Parcs en Chartreuse

Appui à l'organisation, présence au Marché des Innovations, animations d'ateliers.

- **Fédération des Parcs:** participation aux réunions institutionnelles (CA et AG), membre du Bureau de la Fédération (Directeur) et animation en 2009 du groupe des Directeurs (Directeur), Vice-Présidence du groupe Marque (Présidente), participation de l'équipe à différentes commissions de la Fédération.

- Réseau des Parcs de Rhône-Alpes:

- . Réunion des Présidents et Directeurs de Parcs,
- . Achèvement du projet "Portraits de Parcs" (mission photographique dans 8 PNR et PN) avec exposition régionale présentée aux journées des Parcs en Chartreuse,
- . Participation à différents projets inter Parcs: évaluation des chartes, Système d'Information Territoriale...

7.2.2. Transférer des expériences et des savoir-faire à l'international

- Mission d'échanges avec la ROUMANIE (Parc des Monts Apusini):

- . accueil et formation des gardes du Parc Roumain (été 2009)
- . Mission d'appui au Parc Roumain (automne 2009)

- **Accueil délégation d'URUGUAY** dans le cadre d'un accord international avec la Fédération des Parcs.

AXE 8. Suivre et évaluer la charte

8.1. Le suivi d'indicateur

8.2. La mise en place d'un dispositif spécifique

- Mise en place du Dispositif de Suivi Evaluation avec l'appui du Cabinet d'études EDATER
- Réalisation avec l'équipe du Parc du DSE pour l'année 2008: renseignement des fiches par objectifs opérationnels, définitions des indicateurs
- Présentation au comité de pilotage des élus et adoption
- Adaptation de l'Agenda électronique pour la répartition du temps de travail selon les objectifs de la charte et traitements statistiques des agendas.

III- BILAN ADMINITRATIF ET FINANCIER

1) Réunions des Instances du Parc

- Comité Syndical: 3 réunions

Février: comptes Administratifs 2008 et Débat d'Orientations Budgétaires 2009

Mars: Budgets Primitifs 2009

Octobre: Décision Modificative Budgétaire 2009 et modification des statuts du Syndicat Mixte (intégration de la commune de Vinay en tant que Ville Porte).

- Bureau Syndical: 9 réunions

(janvier, mars, avril, mai, juin, septembre, octobre, novembre, décembre)

Ainsi, au total 158 actes décisionnels ont été pris par les instances du Parc:

- . 19 délibérations du Comité Syndical
- . 66 délibérations du Bureau Syndical
- . 73 décisions de la Présidente en application de la délégation du Comité Syndical.

Commission des Finances: 2 réunions

Commission du Personnel: 2 réunions

2) Gestion du Patrimoine

- Entretien du patrimoine immobilier du Parc

- . Siège administratif de Lans en Vercors
- . Musée de la Préhistoire
- . Mémorial de la Résistance
- . Centre de Vacances du Piroulet (gestion déléguée à une Association)
- . Jardin de la mémoire à Vassieux-en-Vercors et cour des Fusillés à la Chapelle-en-Vercors.

- Cession de patrimoine

- . Vente de la Maison du Paysan à la Communauté des Communes du Vercors.

- Divers

- . Sentier et signalétique de randonnée
- . Signalétique "Chemins de la Liberté"
- . Refuge et cabanes non gardés
- . Entretien de la flotte de véhicules du Parc et de la Réserve (15 véhicules)
- . Parc informatique:

Gestion de l'informatique: Migration des outils propriétaires vers des outils libres (Open Office,

serveur libre, Messagerie), mises à jour logiciels, sauvegardes, assistance aux utilisateurs, gestion de la sécurité réseau, améliorations de l'outil extranet, expertise solutions voix sur IP, veille technologique et test de nouvelles applications, rédaction du cahier des charges Base de données adresses, assistance newsletter, dépannage informatique des régies, restaurations de systèmes, assistance pour les traitements graphiques (modifications de logos, images, encodages vidéos pour les relais infos...), développement de base de données (SIVER....).

3) Gestion financière

- Gestion générale de 4 budgets

- . Budget général du Parc
- . Budget de la Réserve Naturelle des Hauts Plateaux du Vercors
- . Budget du Musée de la Préhistoire
- . Budget du Mémorial de la Résistance

Concernant le Budget général du Parc, les taux d'exécution du Budget 2008 de fonctionnement sont les suivants:

- Dépenses de fonctionnement réalisées: 73,70%

- 90,75% pour la part statutaire
- 45,15% pour la part opérations

- Recettes de fonctionnement réalisées: 79,35%

- 100% pour la part statutaire
- 45,40 % pour la part opérations

Ces chiffres révèlent un bon taux d'exécution du Budget du Parc, taux qui s'améliore d'année en année.

Totaux des mandats et titres de recettes émis en 2009

- **Budget général du Parc**

2 179 mandats
509 titres de recette

- **Budget Réserve**

404 mandats
19 titres de recette

- **Budget Musée de la Préhistoire**

225 mandats
141 titres de recette

- Budget Mémorial

518 mandats

266 titres de recette

soit un total de 3 326 mandats et 935 titres de recettes

Marchés

17 contrats ont été conclus en 2009 pour un montant de 300 645 €HT dont

1 en Travaux

10 en Services

6 en fournitures

- COMPTES ADMINISTRATIFS

A- Comptes Administratifs des Budgets Annexes

.A.1. Régie du Musée de la Préhistoire en Vercors

	Fonctionnement	Investissement	Total
Dépenses	161 095.97	-	161 095.97
Recettes	176 388.95	-	176 388.95
Résultat exercice 2009	15 292.98	-	15 292.98
Report 2008	297.03	1 251.77	1 548.80
Résultat de clôture	15 590.01	1 251.77	16 841.78

L'excédent de clôture de l'exercice 2009 s'élève à 15 292.98 €

Commentaires

En fonctionnement,

Les dépenses se montent à 161 095.97€ et se décomposent de la manière suivante

- Charges à caractère général 52 724.79€

- Charges de personnel 108 371.18€

Les recettes se montent à la somme de 176 388.95€ et se décomposent de la manière suivante

- Recettes propres 71 388,95 € (44,31% des dépenses de fonctionnement)

Entrées	47 643,78€
Boutique	12 249,90€
Autres	11 495,27€
- Subvention d'équilibre	105 000.00 €
Subvention versée par le CG 26	80 000.00€
Participation budget Parc	25 000.00€

Bilan de l'année 2009,

- Fréquentation

2004	17 080 visiteurs	soit	- 3,12%
2005	16 318 visiteurs	soit	- 4,46%
2006	15 546 visiteurs	soit	- 4,73%
2007	6 717 visiteurs	soit	- 56,79%) année de fermeture du
2008	5 800 visiteurs	soit	-13,65%) musée pour travaux
2009	15 824 visiteurs	soit	+1.79% (par rapport à 2006)

A.2. Régie du Site National Historique de la Résistance en Vercors

	Fonctionnement	Investissement	Total
Dépenses	322 271.09	11 642.34	333 913.43
Recettes	350 490.98	11 895.74	362 386.72
Résultat exercice 2009	28 219.89	253.40	28 473.29
Report 2008	26 089.63	- 11 895.74	14 193.89
Résultat de clôture	54 309.52	- 11 642.34	42 667.18

L'excédent de clôture de l'exercice 2009 s'élève à 28 473.29 €

Commentaires

En fonctionnement,

Les dépenses se montent à 322 271.09 € et se décomposent de la manière suivante

- Charges à caractère général 144 278.36 €
- Charges de personnel 170 580.42 €
- Charges financières 7 412.31 €

Les recettes se montent à la somme de 350 490.98 € et se décomposent de la manière suivante :

- Recettes propres 210 490,98 € (soit 65,31% des dépenses de fonctt)

Entrées 132 937,90 €

Vente boutique 51 930,81 €

Rembrst sur personnel 24 262,49 €
 Autres (indemnités sinistres) 1 359,78 €
 - Subvention d'équilibre: 140 000.00 €

Bilan d'activité,

	Fréquentation	Boutique (chiffre d'affaire)	
2004	37 837 visiteurs soit	+ 7,91% 25 363,40 €	
2005	34 906 visiteurs soit	- 7,75% 23 491,43 €	- 7,38%
2006	34 023 visiteurs soit	- 2,52% 24 255,99 €	+ 3,25%
2007	30 284 visiteurs soit	- 10,99% 28 376,15 €	+ 16,98%
2008	31 933 visiteurs soit	+ 5,45% 29 525,15 €	+ 4,04%
2009	37 120 visiteurs soit	+16,43% 51 930,81 €	+ 75,88%

A.3. Réserve Naturelle des Hauts Plateaux du Vercors

	Fonctionnement	Investissement	Total
Dépenses	389 435.38	43 688.95	433 124.33
Recettes	410 777.45	-	410 777.45
Résultat exercice 2009	21 342.07	- 43 688.95	- 22 346.88
Report 2008	74 982.56	11 850.40	86 832.96
Résultat de clôture	96 324.63	- 31 838.55	64 486.08

Le déficit de clôture de l'exercice 2009 s'élève à 22 346.88 €

Commentaires

En fonctionnement,

Les dépenses se montent à 389 435.38€ et se décomposent de la manière suivante

- Charges à caractère général 101 337.24 €
- Charges de personnel 288 098.14 €

Les recettes se montent à la somme de 410 777.45 € et se décomposent de la manière suivante :

- Participation et subventions 334 379.00 €
- Subv. fonctionnement MEDD 319 329.00 €
- Subv. fonctionnement CG38 15 050.00 €
- Subv. Opérations
- MEDD 47 318.08 €

Région 5 599.93 €
CG Drôme 15 767.03 €
CG Isère 2 500.00 €
- Recettes diverses (chap. 013/77/79) 5 213.41 €

En investissement,

1. En dépense, restauration de la cabane de Jasse du Play (Commune de Gresse en Vercors).

Bilan d'activité

Les activités de la Réserve Naturelle ont porté sur :

- Les aides aux éleveurs (alimentation en eau, hélicoptage, radio, ...)
- Les travaux de restauration des cabanes et abris et l'aménagement des points d'eau
- La surveillance
- La sensibilisation et l'accueil du public
- La mise en place de mesures agro-environnementales territoriales pour les éleveurs
- Le suivi scientifique (inventaires faune flore, observatoire éco climatique, ...)

III.B. Compte Administratif 2009 du Parc

Section de fonctionnement

DEPENSES	BP 2009	CA 2009	Total CA 2009
011/ Charges à caractère général / <u>statutaire</u> (achats, entretien, carburant, fournitures, honoraires, transport, PTT, journal du Parc, CPIE, ...)	811 990.00	700 104.80	1 201 677.97
011/ Charges à caractère général / <u>opérations</u> (achats, honoraires, études, ...)	1 360 190.00	501 573.17	
012/ Charges de Personnel / <u>statutaire</u>	1 364 420.00	1 313 280.30	1 598 421.26
012/ Charges de Personnel / <u>opérations</u>	380 590.00	285 140.96	
65/ Autres charges de gestion courante / <u>statutaire</u> (subventions associations, APAP, communes et Régies)	629 720.00	563 005.41	583 885.41
65/ Autres charges de gestion courante / <u>opérations</u> (subventions sur opérations, PDIPR ...)	48 000.00	20 880.00	
66/ Charges financières (intérêts emprunts, ligne de crédit, ...)	65 000.00	56 896.91	56 896.91
67/ Charges exceptionnelles	18 000.00	4 512.64	4 512.64
68/ Dotations aux amortissements (véhicules, études, licences)	76 515.00	76 154.23	76 154.23
022/ Dépenses imprévues	25 000.00	-	-
Total :	4 779 425.00	3 521 548.42	3 521 548.42
RECETTES	BP 2009	CA 2009	Total CA 2009
70/ Produits des services / <u>statutaire</u> (boutique, rembst frais structure par la RN et le CPIE)	120 500.00	130 285.99	206 862.93
70/ Produits des services / <u>opérations</u> (équarissage, ENS Rimets, ...)	93 640.00	76 576.94	
74/ Dotations et participations / <u>statutaire</u> (part° statutaires, subv. Etat)	2 519 980.00	2 487 322.40	3 202 928.95
74/ Dotations et participations / <u>opérations</u> (subventions)	1 703 935.00	715 606.55	
75/ Autres produits de gestion courante (locations Piroulet, CCV-Maison Aventure)	45 960.00	48 976.04	48 976.04
013/ Atténua° de charges	17 500.00	49 472.77	49 472.77
76/ Produits financiers (rembst emprunt budget Memorial & MPV)	14 475.00	7 489.39	7 489.39
77/ Produits exceptionnelles	-	15 439.97	15 439.97
79/ Transfert de charges	2 000.00	-	-
002/ Résultat de foncion. Reporté (Statutaire)	218 020.00	218 020.00	261 437.80
002/ Résultat de foncion. Reporté (opérations)	43 415.00	43 417.80	
Total :	4 779 425.00	3 792 607.85	3 792 607.85

Commentaires

En fonctionnement, le résultat de l'exercice fait apparaître un excédent de **9 621.63 €**.

Le taux d'exécution du budget statutaire sur la section fonctionnement est de 90,75%.

Section d'investissement

DEPENSES	BP 2009	CA 2009	Restes à réaliser
020/ Dépenses imprévues sur invest.	-	-	
16/ rembst capital d'emprunt	200 000.00	196 118.12	-
Dépenses d'équipement	846 480.00	378 282.25	478 590.00
19/ Diff sur réalisation d'immob	-	-	-
001/ Résultat d'investissement reporté	20 060.00	20 054.56	-
Total :	1 066 540.00	594 454.93	478 590.00
RECETTES	BP 2009	CA 2009	Restes à réaliser
10/ Dotations et fonds divers	190 000.00	190 585.06	-
13/ Participations et subventions	535 290.00	372 863.76	232 350.00
16/ Emprunts	226 000.00	-	113 525.00
20/ immobilisations incorporelles		124 077.50	
27/ Autres immo financières	38 735.00	11 642.34	-
28/ Dotations aux amortissements	76 515.00	76 154.23	-
Total :	1 066 540.00	775 322.89	345 875.00

Commentaires

En investissement, le résultat de l'exercice est excédentaire de **200 922.52 €**.

Résultat global de l'Exercice

	Fonctionnement	Investissement	Total
Dépenses	3 521 548.42	574 400.37	4 095 948.79
Recettes	3 531 170.05	775 322.89	4 306 492.94
Résultat exercice 2009	9 621.63	200 922.52	210 544.15
Report 2008	261 437.80	- 20 054.56	241 383.24
Résultat de clôture	271 059.43	180 867.96	451 927.39

L'excédent de clôture de l'exercice 2009 s'élève à **210 544.15 €**

.C.Compte Administratif Consolidé du Parc

	Résultat de cloture de l'exercice 2008	Résultat de l'exercice 2009	Résultat de cloture 2009
Budget du Parc			
Investissement	- 20 054.56	200 922.52	180 867.96
Fonctionnement	261 437.80	9 621.63	271 059.43
Total I	241 383.24	210 544.15	451 927.39
Budgets annexes			
Site National Historique de la Résistance en Vercors			
Investissement	- 11 895.74	253.40	- 11 642.34
Fonctionnement	26 089.63	28 219.89	54 309.52
Musée de la Préhistoire			
Investissement	1 251.77	-	1 251.77
Fonctionnement	297.03	15 292.98	15 590.01
Réserve Naturelle des Hauts Plateaux du Vercors			
Investissement	11 850.40	- 43 688.95	- 31 838.55
Fonctionnement	74 982.56	21 342.07	96 324.63
Total II	102 575.65	21 419.39	123 995.04
Total I + II	343 958.89	231 963.54	575 922.43

IV- BILANS SPECIFIQUES

- . RÉSERVE NATURELLE DES HAUTS PLATEAUX**
- . MÉMORIAL DE LA RÉSISTANCE**
- . MUSÉE DE LA PRÉHISTOIRE**
- . APAP**
- . CPIE**
- . BILAN SOCIAL DU PARC**

BILAN D'ACTIVITÉ DE LA RÉSERVE NATURELLE DES HAUTS PLATEAUX DU VERCORS

POINT 1 : Réunions de travail

Pour information voici les réunions des groupes de travail en 2008 non intégrés au bilan d'activité 2008. Les comptes rendus sont annexés au présent bilan d'activité.

GROUPE DE TRAVAIL PASTORALISME DU 25 NOVEMBRE 2008

À l'ordre du jour :

- Bilan de l'estive 2008
- Point sur l'étude sur le pastoralisme sur les Hauts Plateaux par le bureau d'études.
- Bilan de la mise en place des MAET.
- Plan de gestion de la Réserve
- Demandes d'autorisation 2009
- Projets 2009
- Questions diverses

GROUPE DE TRAVAIL ACCUEIL DU 26 NOVEMBRE 2008

À l'ordre du jour :

- Bilan de l'année 2008 : GTV, manifestations, animations sur la Réserve, conférences...
- Point sur l'étude : « contexte culturel, social et économique de la Réserve Naturelle et contribution à son futur plan de gestion »
- Point sur les projets : Maison de la Réserve et Site de la Coche
- Plan de gestion de la Réserve
- Demandes d'autorisation 2009
- Projets 2009
- Questions diverses

GROUPE DE TRAVAIL CHASSE DU 26 NOVEMBRE 2008

À l'ordre du jour :

- Le point sur la connaissance des prélèvements.
- Cohabitation chasseurs / randonneurs : charte de bonne conduite
- Zone de référence Tétraz lyre pour les comptages aux chiens sur les Hauts Plateaux.
- Plan de gestion de la Réserve
- Questions diverses.

CONSEIL SCIENTIFIQUE DU 10 DÉCEMBRE 2008

À l'ordre du jour :

- Fonctionnement et composition des conseils scientifiques
- Mise en place d'un « groupe projet » sur la connaissance au sein du Parc suite à la demande formulée lors du dernier conseil de la Réserve.
- Bilan des recherches 2008 et projets 2009 de la Réserve.
- Demandes d'autorisation 2009
- Point sur le nouveau plan de gestion de la Réserve
- Questions diverses

Réunions en 2009

GRUPE DE TRAVAIL « PASTORALISME » DU 20 MAI 2009 à Châtillon-en-Diois

À l'ordre du jour :

- Préparation de l'estive 2009
- Bilan de la mise en place des MAET
- Le point sur le Plan Pastoral Territorial (PPT)
- Questions diverses

GRUPE DE TRAVAIL « COMMUNES » DU 20 MAI 2009 à Châtillon-en-Diois

À l'ordre du jour :

- Présentation des nouveaux maires et de leur regard vis-à-vis de la Réserve
- Restitution de l'étude : « contexte culturel, social et économique de la Réserve Naturelle et contribution à son futur plan de gestion » par le bureau d'étude « Biocénose »
- Proposition « d'animation » de la Réserve envers les communes : conseils municipaux, passage de gardes, conférences, sorties (exemple de Saint Andéol)...
- Plan de gestion de la Réserve
- Questions diverses

GRUPE DE TRAVAIL « PASTORALISME » DU 27 OCTOBRE 2009 à Lans-en-Vercors

À l'ordre du jour :

- Bilan de l'estive 2009
- Avancement des MAEt et PPT
- Questions diverses

CONSEIL SCIENTIFIQUE DU 24 AVRIL 2009 à Lans-en-Vercors

À l'ordre du jour:

- Le projet plan de gestion de la Réserve (la première partie sera mise en ligne très prochainement, vous serez tenus au courant)
- Point sur la situation du Tétraz-lyre
- Fonctionnement et composition du Conseil scientifique
- Projets à examiner: « *Impact du changement climatique sur les populations de Lézards de la réserve naturelle des Hauts plateaux du Vercors* » (voir pièce jointe) et « *Mesures de la qualité de l'air* »
- Présentation d'un nouveau système de réalisation de modèle numérique de terrain
- Questions diverses

CONSEIL SCIENTIFIQUE DU 1ER JUILLET 2009 à Lans-en-Vercors

À l'ordre du jour:

- Approbation du compte rendu (en pièce jointe)
- Travail sur le plan de gestion (document de travail joint)
- Questions diverses

CONSEIL SCIENTIFIQUE DU 25 JANVIER 2010 à Lans-en-Vercors

À l'ordre du jour:

- Mise en place du nouveau conseil scientifique
- Élection du président et définition d'une base de règlement intérieur.
- Programme du CS pour l'année 2010
- Présentation du plan de gestion et examen des remarques de la commission « réserve » du CSRPN
- Demandes d'autorisations pour la Réserve
- Questions concernant l'ensemble du Parc
- Questions diverses

POINT 2 : Rédaction du plan de gestion

Achèvement de la rédaction du plan de gestion.

La consultation :

Un document stratégique avec les orientations a été distribué avec une petite présentation, dans tous les groupes de travail, à tous les membres du conseil scientifique et ceux du comité consultatif. Seuls trois organismes ou groupes de personnes ont réagi : les chasseurs, la DIREN et l'ONF malgré les relances dans tous les comptes rendus de réunions

Une réunion de présentation du document stratégique a été organisées avec les DDAF et la DIREN à Valence

Un travail plus spécifique a été réalisé avec le conseil scientifique sur le document B et ses tableaux (objectifs, opérations et actions) et une journée avec François Véron, président par intérim

Des réunions de travail se sont déroulées à l'initiative des fédérations des chasseurs et de l'association des chasseurs des Hauts Plateaux qui ont débouché sur des propositions de leur part

Des parties spécifiques ont été données à relecture et corrections à des spécialistes du thème : Eric Rousset, Sylvain Billet, Sébastien Blache, Jean-Charles Villaret, Hubert Arnaud, Thierry Lebel, Sylvain Bigot, Jean-Pierre Mounet, Didier Lalande, Jean-Pierre Choisy, Manon Chevalier

L'intégralité de la première partie a été soumise à l'avis de Jean-Louis Traversier, Benoît Betton et des gardes de la Réserve

Les opérations et actions ont été travaillées avec les Gardes

Catherine Brette élue au bureau du Parc en charge de la Réserve a eu la partie B en relecture;

Un travail plus spécifique a été réalisé avec les deux DDAF et la DREAL après envoi de l'avant projet du plan de gestion. Des corrections et suggestions ont été formulées et prises en compte dans le document final

Après le groupe de travail « pastoralisme » qui s'est réuni le 27 octobre 2009, les éleveurs et les services pastoraux (l'ADEM et la FAI) se sont réunis le 11 décembre 2009 pour faire des propositions de corrections de la partie pastoralisme du plan de gestion

Un document en quatre parties :

La partie texte de 143 pages : l'état des lieux, la gestion de la Réserve et l'évaluation

Un atlas cartographique avec 31 cartes, en version numérique avec agrandissement possible

Les annexes : 50 annexes dont la bibliographie

Une synthèse qui sera présentée en séance

La phase finale du plan de gestion.

Mise en ligne de l'ensemble du projet de plan de gestion

Présentation à la commission « réserve » du CSRPN le 21 janvier 2010

Dernière information au conseil scientifique du 25 janvier 2010

Présentation et examen au comité consultatif du 2 février 2010

Examen par le CSRPN courant du mois de février 2010

Signature du plan de gestion par les autorités

POINT 3 : Bilan d'opérations 2009

RESTAURATION DES EQUIPEMENTS PATRIMONIAUX

PATRIMOINE BÂTI

Cabane-abri de la Jasse du Play

Travaux réalisés par l'entreprise Christophe MICHELI du Trièves, entreprise choisie après l'appel d'offre élaboré par l'assistant à maîtrise d'œuvre, Hervé Nicolas. L'appel d'offre stipulait trois critères: le prix, les références techniques et l'impact écologique. Ce chantier a été exemplaire à tous points de vue: préparation du chantier, organisation (logement et nourriture sur place pendant la durée du chantier), organisation des travaux et respect de délai (10 jours de chantier) et travaux de nettoyage après le chantier, travail avec les pompiers relatif à la réglementation de sécurité. La plupart des matériaux (12 tonnes) a été acheminée à l'aide de 5 chevaux.

Les travaux réalisés ont été la couverture du toit (bardage, tôle et écran pare-neige), les enduits extérieurs et intérieurs, la réfection des planchers et des solivages.

Bergerie de Chaumailoux

Bergerie utilisée par l'association « Les Skieurs du Mont-Aiguille » se trouvant sur le territoire de la Réserve, site classé « Pas de l'aiguille » et site Natura 2000. Les travaux de rénovation ont nécessité l'avis favorable :

- du comité consultatif de la Réserve
- du conseil scientifique de la Réserve
- du groupe de travail « Accueil de la Réserve »
- de la commission des sites du département de l'Isère
- et un dossier d'évaluation d'incidences dans le cadre de la réglementation de la Réserve et en tant que site Natura 2000 a été élaboré

La commune de Chichilianne a été Maîtrise d'Ouvrage des travaux. Les travaux n'ont pas modifié l'aspect extérieur, sauf l'extension de l'abri bois et le remplacement d'une porte par une fenêtre.

Les cabanes-abris

La garderie assure l'entretien courant (petits travaux, ramassage des poubelles, nettoyage...) des cabanes abris tout au long de l'année.

LA RESSOURCE EN EAU

Dû à la sécheresse de cet été, le manque d'eau destiné à l'utilisation du berger de La Grande Cabane a nécessité l'intervention des pompiers. Cette intervention a été prise en charge financièrement par le Groupement Pastoral.

L'alpage de Darbounouse a dû également se faire ravitailler en eau à plusieurs reprises.

DIVERS

Sentier du Grand Veymont :

Rien n'a été réalisé en 2009; un petit effondrement du sentier, sur le versant nord s'est produit suite à un effondrement karstique.

ÉQUIPEMENTS ET SERVICES AUX ELEVEURS

AIDES AUX ELEVEURS

aide au remplissage des citernes d'eau en début d'estive

contact permanent des gardes auprès des bergers

deux opérations de secours aux brebis tombées dans un scialet sur les alpages de Chaumousset et de Jas Neuf.

HELIPORTAGE

Héliportage groupé de début d'estive effectué le jeudi 4 juin en partenariat avec la FAI et l'ADEM

RADIOS

Entretien du réseau des radios (renouvellement, achat batteries...) à disposition des bergers et éleveurs.

LE PLAN PASTORAL TERRITORIAL (PPT)

Il sera mis en place tout début de l'année 2010 à la suite de la réalisation du Plan de gestion de la Réserve pour tenir compte des enjeux et orientations de ce plan.

DIVERS

Le Conseil général de l'Isère a visité sa propriété et ses alpages sur la Réserve le 3 juillet et plus particulièrement le 26 août sur l'alpage de Jas Neuf.

Participation et animation à la formation berger, organisée par la FAI, les 7 janvier et 9 décembre 2009.

SURVEILLANCE ET REGLEMENTATION

INFRACTIONS CONSTATEES PAR LA GARDERIE DE LA RESERVE

18 timbres-amendes : 11 pour « circulation irrégulière de chien », 2 pour « circulation irrégulière de véhicule à moteur », et 5 pour « atteinte à la végétation ».

Ci-dessous, bilan depuis 2005 des timbres-amendes:

Infraction	2005	2006	2007	2008	2009
Circulation irrégulière de chien	3	8	10	10	11
Feux	0	4	0	0	0
Circulation irrégulière de véhicule à moteur	2	1	1	1	2
Stationnement irrégulier de véhicule à moteur	0	1	1	0	0
Atteinte à la végétation	0	0	1	3	5
Total	5	14	13	14	18

3 Procès verbaux établis : un pour survol d'hélicoptère du côté du cirque d'Archiane avec ONCFS, deux pour circulation avec un engin motorisé et stationnement à l'intérieur de la Réserve.

Nombreuses infractions (constatées mais non verbalisées) sur des planeurs immatriculés à l'étranger; ces infractions ont été signalées au Procureur de la République.

Signalement par un garde à l'ONEMA des travaux effectués sur le barrage à castors à Saint Roman (26); cette information a donné lieu à un procès verbal établi par l'ONEMA.

POLICE DE LA NATURE

Participation avec l'ONCFS à des opérations de police de l'environnement dans et hors Réserve.

Participation d'un garde à la réunion du plan de contrôle 2010 organisée par la DDAF Isère.

Sortie sur la Réserve avec Madame la Procureure Générale de l'Isère et le médiateur environnemental, sortie organisée avec la FRAPNA Isère le 20 juin.

DEMANDES D'AUTORISATION

Pour l'année 2009 : de nombreuses demandes ont été traitées et ont fait l'objet d'un arrêté préfectoral ; elles ont porté sur :

Quatre demandes de manifestations sportives (*avis favorable*):

6^{ème} édition « Tour du Grand Veymont », course de ski alpinisme de compétition

38^{ème} édition de la Traversée du Vercors à ski de fond

5^{ème} édition de la Traversée du Vercors pédestre

20^{ème} édition de la Transvercors en VTT

Cinq demandes de prises de vue (*avis favorable*) :

Pour le reportage réalisé par le magazine Carnets d'Aventure sur les itinéraires autorisés sur la Réserve dans le cadre des traversées du Vercors.

Pour le reportage de l'association Vue sur la Terre sur un territoire d'exception et sa découverte en ski de randonnée nordique et pour la réalisation d'un film sur l'Association Grandes Traversées du Vercors.

Photos animalières prises sur la Réserve pour un ouvrage sur les mammifères drômois, ouvrage réalisé par M Gilbert Sylvestre et Mme Valérie Page.

Pour le reportage réalisé par M Eric Lefebvre sur le comptage décennal du Tétraz-Lyre.

Pour les fiches techniques sur les Grandes Traversées du Vercors réalisée par le Parc et l'association des Professionnels des GTV.

Neuf demandes dans le cadre d'études scientifiques (*avis favorable*) :

Régis Picavet : poursuite du chantier de fouilles préhistoriques au lieu dit Pré Peyret par l'association pour la Valorisation de la Préhistoire Alpine. Autorisation accordée mais les fouilles n'ont pas été réalisées (problèmes administratifs), l'autorisation reste valable pour l'année 2010.

Demande de la LPO Drôme sur une étude des petites chouettes de montagne (chouette chevechette et la chouette de Tengmalm).

Demande du CEMAGREF, Grenoble pour le prélèvement d'échantillons de sol dans le cadre d'une étude sur l'élaboration d'un indicateur synthétique de la qualité du sol en zone de montagne.

Demande de Sylvain Bigot de l'Université Joseph Fourier pour réaliser des mesures et installer des capteurs météorologiques sur le site de Darbounouse.

Demande de Yann Baillet (Association Flavia) de réaliser un inventaire des lépidoptères diurnes et nocturnes

Demande de Nathalie Machon (professeur du Muséum National d'Histoire naturelle) pour des prélèvements floristiques dans le cadre du programme Vigie-nature du Muséum national visant à évaluer l'état de santé de

la biodiversité en France métropolitaine.

Demande de la LPO Drôme de prolonger l'arrêté relatif à la réalisation de l'étude chiroptères.

Demande de l'association « A Pas de Loup » : installation d'un camp chantier dans le cadre de la mission de restauration d'habitats de reproduction du tétras-lyre

Demande de l'université Joseph Fourier, le LGIT et le CNRS : reconduction de l'installation d'un dispositif d'auscultation afin de mesurer l'ouverture progressive d'une fissure dans la falaise au lieu dit « plaine de Chamousset ».

Trois autres demandes (*avis favorable*) :

Hélicoptage des matériaux destinés aux alpages en début d'estive (*avis favorable*)

Demande de la commune de Chichilienne de réaliser des travaux de rénovation sur la bergerie de Chaumailoux.

Demande du gestionnaire de la Réserve pour la réalisation des travaux de rénovation sur la cabane de Jasse du Play.

DIVERSES AUTORISATIONS :

Deux opérations dans le cadre du protocole national validé par l'Observatoire des Galliformes de Montagne (OGM) pour connaître le « succès annuel de la reproduction du Tétrás lyre sur un réseau de sites de référence ».

Demande conjointe avec la FDC de la Drôme pour le comptage dit au chien d'arrêt sur le territoire de la Réserve, sur la propriété du Conseil Général de la Drôme au Jardin du Roy

Demande du gestionnaire de la Réserve pour un comptage au chien d'arrêt sur le site de référence de la Grande Cabane.

Demande de la LPO Drôme de réaliser un comptage Tétrás-lyre, aux chants, sur le sud de la Réserve.

SUIVI SCIENTIFIQUE ET INVENTAIRE:

PROSPECTION ARCHEOLOGIQUE

La prospection sur le site archéologique de Pré Peyret a été annulée en 2009, seule une petite campagne de levé de terrain a été réalisée.

INVENTAIRE MICROMAMMIFÈRES

Prestataire : LPO Isère

Demande de capture auprès de la Préfecture de la Drôme

Campagne de prospection : troisième et dernière année

Le rapport de l'étude est à disposition sur demande.

INVENTAIRE CHIROPTÈRES

Prestataire: LPO Drôme

Demande d'autorisation de piégeage auprès de la Préfecture de la Drôme

Campagne de prospection : troisième et dernière année

Le rapport de l'étude est à disposition sur demande.

INVENTAIRE SUR LES PAPILLONS DIURNES ET NOCTURNES

Prestataire: Association FLAVIA

Demande d'autorisation de piégeage auprès de la Préfecture de la Drôme

Campagne de prospection : juin à septembre 2009

Le résumé des résultats de la campagne est intégré dans l'état des lieux du plan de gestion, le rapport reste en attente.

INVENTAIRE DES PETITES CHOUETTES DE MONTAGNE

Prestataire: LPO Drôme en partenariat avec l'ONF

Demande d'autorisation de piégeage auprès de la Préfecture de la Drôme

Campagne de prospection : première année sur le territoire de la RBI

L'étude a été réalisée par Gilles Trochard pour la LPO 26, avec un financement conjoint de l'ONF et de la Réserve, elle a consisté à mieux connaître la biologie de l'espèce et à trouver des sites de reproduction (inconnus à ce jour). Elle s'est déroulée sur le territoire de la RBI. Quatre nichées ont été découvertes sur une surface de 400 hectares, avec 19 jeunes à l'envol et de nombreuses connaissances sur l'espèce (publication à venir). Le rapport de l'étude est à disposition sur demande.

OBSERVATOIRE CLIMATIQUE

Prestataire: Université Joseph Fourier / LTHE

Financement : commande de la DREAL pour les stations météo de la Réserve.

Le rapport 2009 est à disposition, il englobe différentes études se déroulant sur l'ensemble du territoire du Vercors dont celle de l'installation de sondes de mesure de l'humidité et de température du sol de la plaine de Darbounouse (autorisation préfectorale).

ETUDE SUR LA FLORE

Prestataire: Muséum national d'histoire naturelle

Demande d'autorisation de prélèvement d'échantillons floristiques, arrêté préfectoral d'autorisation de la Drôme

Inventaire dans le cadre du programme national Vigie-Flore, visant à évaluer la santé de la biodiversité

A ce jour pas de compte-rendu

RECHERCHE GEOPHYSIQUE

L'université Joseph Fourier, le LGIT et le CNRS : reconduction de l'installation d'un dispositif d'auscultation afin de mesurer l'ouverture progressive d'une fissure dans la falaise au lieu dit « Plaine de Chamousset »; une première partie est tombée le 23 novembre 2007. Une autre fissure, toute proche de la première a été appareillée, son étude est visible sur le site : <http://www.myotis.fr/07101/>

ORNITHOLOGIE

Suivi, par un garde de la Réserve, de deux points d'écoute dans le cadre du protocole national STOC : La Baume et Ernadant. D'autres points d'écoute ont été réalisés par des partenaires, nous sommes en attente de leurs résultats.

Suite du travail de la LPO 26 dans le vallon de Combau dans le cadre du protocole national STOC (capture, bagage et re-capture), campagne 2009, 8^{ème} année.

Suivi annuel des Merles à plastron *Turdus torquatus alpestris* de la Réserve, campagne 2009 10^{ème} année.

Suivi de l'avifaune nicheuse de la RBI du Vercors, inventaire 2008, Jacques L'Huillier et Alain Perthuis / réseau avifaune ONF.

TETRAS-LYRE

Préparation et mise en place, avec la Fédération des chasseurs de l'Isère, du comptage décennal (au mâle chantant) sur l'Unité Naturelle du Grand Veymont (l'ensemble de la Réserve). L'opération avait été annulée en 2008 pour des raisons de sécurité; mauvaises conditions météorologiques et un couvert enneigé important. L'organisation a nécessité un travail important avec une très forte mobilisation des partenaires (plus de 150 personnes mobilisées). Le comptage a été réalisé le 9 mai 2009 (*rapport en annexe 10*)

Le comptage au mâle chantant sur la propriété du Jardin du Roi a été réalisé le même jour que le comptage décennal soit le 9 mai. Résultat 14 mâles chantants (13 en 2006).

Le comptage au chien sur l'unité de référence de la Grande Cabane a été réalisé le 25 août avec un chasseur et un agent de l'ONCFS : aucune poule et nichée vue.

Le comptage au chien sur la propriété du Jardin du Roi a été réalisé le 25 août avec la fédération des chasseurs de la Drôme et le CG 26 : trois poules et un jeune.

GELINOTTE

Réalisation du protocole OGM « Indice de présence sur placette circulaire » (IPPC), ayant pour objectif d'obtenir un indice d'abondance semi-quantitatif de la population locale de gélinotte. Opération effectuée en collaboration avec l'ONF 26, l'ONCFS 26 et la FDC 26 sur un secteur de la forêt domaniale du Vercors (Pré Grandu) situé en Réserve et sur le secteur de la Chau.

Travail pour la garderie de la Réserve sur une quinzaine de jours.

Résultats fournis à l'OGM, bilan en cours.

LAGOPÈDE

Comptage effectué les 26 mai et 2 juin selon le protocole OGM, sur l'unité de référence « Hauts Plateaux du Vercors » (Ligne des crêtes orientales des hauts plateaux du Vercors depuis le Pas Ernadant au nord jusqu'à la cabane des Aiguillettes au sud). Le comptage du 2 juin est retenu, voici un historique des résultats:

ANNEE	SUPERFICIE en ha	NOMBRE DE MÂLES	DENSITE AU 100 ha
1996	1280	29	2,26
1997	1280	27	2,11

1998	1605	19,5	1,21
1999	1605	15	0,93
2000	1605	22,25	1,38
2001	1605	14	0,87
2003	1605	17	1,06
2005	1605	18	1,12
2007	1605	12	0,75
2009	1605	15	0,93

BOUQUETIN

Comptage prévu le 12 décembre 2009 sur l'intégralité de la bordure Est du plateau, des Trois Pucelles au Nord (Saint Nizier du Moucherotte) jusqu'à Combau au Sud et les falaises du cirque d'Archiane et du Glandasse, annulé à deux reprises en raison des mauvaises conditions de visibilité et reporté à une date ultérieure. Parallèlement, la garderie continue sa surveillance habituelle et apporte des éléments intéressants sur la répartition spatiale de l'espèce.

LOUP

Suivi régulier des indices : traces, hurlements, crottes, prédateurs...

Plusieurs observations visuelles ont été répertoriées pendant l'année par les bergers. Fait remarquable cette année, un loup a pu être observé en plein jour à différents endroits des Hauts Plateaux.

Prédateurs en estive sur les ovins, constats réalisés par les gardes (*annexe II*)

Suite du protocole, mis en place depuis 2001, du « suivi hivernal » des loups avec les techniciens de l'ONCFS 38 et 26, les DDAF 38 et 26, l'ONF 26, le C.G. 26 et 38, les gendarmeries, les FDC 38 et 26, les associations de protection de la nature et les ACCA sur l'ensemble du Vercors. Suivis simultanés sur 20 itinéraires sur le Parc, prédéfinis à la recherche d'indices ; protocole déclenché 48 heures après une chute de neige. 4 sorties l'hiver 2009 :

les 8 et 9 janvier, suivi de deux traces sur plusieurs kms à Bouvante hors réserve (hr)

les 22 et 23 janvier, prélèvements d'urines au Serre Montué (hr)

les 19 et 20 février, prélèvement des poils à Bouvante (hr) et d'une vieille trace à Chironne (hr)

le 27 mars, observation de prédation sur la faune sauvage à Bouvante (hr) et Vassieux (hr), de crottes, urine et poils à Bouvante (hr) et au Haut Méaudret (hr), de 5 traces au Col de la Bataille (hr), d'une trace aux Ravières et d'une trace au Haut Méaudret (hr)

Aide apportée au protocole « hurlements provoqués » organisé par l'ONCFS : aucune réponse cette année.

Participation à toutes les réunions « grand prédateur » : locales, départementales, régionales et nationales.

VAUTOURS

Observation régulière tout au long de l'année par la garderie.

Participation à la surveillance des aires de nidification des Vautours dans le cirque d'Archiane et au bagage.

DIVERS

Mise à disposition de deux gardes pour un comptage bouquetin dans le Parc National de la Vanoise

Mise à disposition d'un garde au comptage Tétràs le 12 mai et au comptage lagopède le 13 mai dans le Parc National de la Vanoise

Mise à disposition de deux gardes au comptage chamois les 29 et 30 septembre 2009 dans le Parc National de la Vanoise

Recherche de lieux pour l'opération de réintroduction du Gypaète barbu

DONNÉES NATURALISTES NOUVELLES

Observation de bécasseau variable (*Calidris alpina*) le 12 décembre 2009 à Darbounouse.

Vols de grues (150 individus) le 1er novembre traversant les Hauts Plateaux du Vercors

INFORMATION DU PUBLIC ET GESTION DE LA FREQUENTATION

SIGNALETIQUE ET ACCUEIL

Entretien régulier de la signalétique aux portes de la Réserve.

Réalisation des fiches pédagogiques par le CPIE, mises en ligne prochainement.

MAISON DE LA COCHE

Repérage (l'ONF et la Réserve) d'un itinéraire avec vue sur les Hauts Plateaux (Grand- Veymont...) à proximité du site de la Coche pour la création d'un sentier thématique (durée <1h).

Nouveau chiffrage, revu à la baisse, pour le projet de la Coche, sans la réhabilitation de la maison forestière.

Statu quo pour l'avenir de la maison forestière.

MAISON DE LA RESERVE

Reprise du projet par l'équipe du Parc avec une intégration dans les ateliers participatifs du canton

Rédaction d'un projet pour une maison de la Réserve et de la Biodiversité basée sur trois éléments :

Un bâtiment HQE avec salle de conférence et d'animation

Une muséographie à accès libre (pas de frais de fonctionnement) à l'extérieur du bâtiment.

Une œuvre artistique créant un appel fort et reliant le bâtiment au centre du village de St Agnan

Lancement de la procédure administrative pour la recherche d'un « programmiste » qui assistera le Maître d'ouvrage (le Parc du Vercors) tout au long du projet.

OBSERVATOIRE DE LA FREQUENTATION

Les dispositifs fournis par la société « Écocompteur » et mis en place par la garderie présentaient depuis leur installation des résultats peu fiables; ainsi un changement de tous les appareils a été effectué au frais de la société.

ENCADREMENT DE FORMATIONS

Intervention d'un garde, auprès des formateurs du CAF Grenoble, le 6 juin à Pré Grandu.

Participation à la formation des Bergers organisée par la FAI en janvier et décembre 2009.

Participation à la formation sur l'ornithologie organisée par le CPIE et la LPO au Vallon de Combau le 10 juin.

Intervention sur le thème de la Réserve pour les stagiaires accompagnateurs du GRETA à Gerland le 4 juin.

2 demies journées de formation-animation destinées écovolontaires de l'association « A Pas du Loup » en chantier sur la Réserve en septembre 2009.

CONFÉRENCES SUR LA RÉSERVE

8 soirées diaporama « Réserve Naturelle » organisées par le gestionnaire avec l'appui du CPIE dans les communes de la Réserve; des soirées toujours conviviales. Cette année, 379 participants, un nombre plus élevé que les années précédentes dû à la soirée organisée à St Agnan qui a drainé quelques 200 personnes. Pour l'an prochain, il faut favoriser les communes demandeuses afin qu'elles s'approprient les soirées et jouent le jeu du relais local pour la communication.

ANIMATIONS

Scolaires : Il s'agit de l'accueil sur le site de classes qui en ont fait la demande. Ces animations sont pour la plupart assurées par le CPIE Vercors pour le compte du Parc.

« En chemin sur les ENS » : le Conseil Général de l'Isère aide des projets dans le cadre de sa politique ENS (Espace Naturel Sensible). En 2009, 24 sorties ont été réalisées avec le CPIE.

Hors scolaires :

Sortie pour la commune de Saint Andéol le 24 août (40 personnes) sur le plateau de Beure.

Sortie avec Madame la Procureure Générale de Grenoble et le médiateur environnement de l'Isère pour observation de bouquetins sur la Réserve le 11 octobre.

MANIFESTATIONS SPORTIVES DANS LA RÉSERVE

La garderie participe très activement au balisage avant et après de ces quatre manifestations sportives et assure une présence de surveillance pendant les épreuves.

6ème Tour du Grand Veymont, le 1er février 2009, bonnes conditions, déroulement de l'épreuve exemplaire.

38ème traversée du Vercors en ski de fond, le 8 mars, bon déroulement de l'épreuve.

5ème Traversée du Vercors à pied, les 20 et 21 juin 2009, respect de consignes.

20ème TransVercors en VTT, le 6 septembre 2009.

MANIFESTATIONS HORS RÉSERVE (avec la participation des gardes de la Réserve)

Participation à la manifestation : «Flore au balcon » à Gresse-en-Vercors le 13 juin 2009.

Participation à la Fête du Bleu, avec stand sur la Réserve (maquette), présence du conservateur les 25 et 26 juillet à Saint Nizier du Moucherotte et participation des gardes à la préparation et au démontage (au total 4

jours de mobilisation).

Présence sur le plateau de Beure lors de la fête de la Transhumance.

Participation au trophée Danilo Ré, cette compétition sportive (ski de montagne, slalom géant, ski nordique et tir à la carabine) comprenant une rencontre sur des thèmes d'intérêts professionnels pour les garde-moniteurs, est un moment d'échange convivial et festif en l'honneur de tous ceux qui travaillent et coopèrent avec efforts, passion et dévouement pour les espaces protégés de l'Arc Alpin. Elle a eu lieu au Parc national des Hohe Tauern en Autriche entre le 12 et 15 mars.

Participation à une compétition sportive (slalom, ski nordique et tir à la carabine) organisée par les agents de l'ONF et de l'ONCFS de l'Isère à Lans en Vercors le 10 mars 2009

MEDIA

Participation d'un garde à un film sur le ski de randonnée nordique : « Sur les traces du paradis blanc ».

GESTION DES MILIEUX

Poursuite du chantier éco-volontaire dans le cadre des travaux des contrats Natura 2000 réalisés par l'ONF dans le secteur de la plaine du Pichet (bilan de l'ONF Annexe ??).

Suivi des Mesures Agri-Environnementales Territorialisées (MAET) mises en place en 2008. 2ème année d'estive, rencontre avec les présidents de groupements pastoraux pour faire le bilan de la 1ère année. Les conclusions principales de ces rencontres sont:

la mise en place de la mesure

relativement simple car proche des CTE et articles 19

partenariat intéressant avec la Réserve malgré un léger sentiment de « surveillance »

la transmission des informations

les bergers sont en général bien au courant de la mesure

certaines ont participé aux réflexions sur la mise en place de la mesure

certaines sont très intéressées et ont transmis leurs données naturalistes à la Réserve

les résultats

engagements bien respectés mais les cahiers d'alpage ne sont toujours pas présentés. Les éleveurs ont demandé aux bergers de renseigner ce cahier.

les recommandations ont été réalisées alors qu'elles n'étaient pas obligatoires

Pour la deuxième estive (été 2009) une légère modification concernant l'arrachage des pousses de ligneux : possibilité de les couper au sécateur pour faciliter le travail. Des demandes spécifiques de modifications en fin d'estive ont été exprimées, notamment sur le débroussaillage; elles seront étudiées avec l'aide du Conseil scientifique pour leurs éventuelles mises en place l'été 2010

NATURA 2000

Réunion du comité de pilotage le 12 décembre 2008 à la Chapelle-en-Vercors (après le comité Consultatif). A l'ordre du jour :

Discussion sur les périmètres de la Zone de Protection Spéciale (ZPS) et de la Zone Spéciale de Conservation (ZSC) du site,

Extension du site sur la commune de Saint Andéol,

Bilan des actions en cours (MAET, contrat Natura 2000)

Charte Natura 2000

Actions prévues pour 2009

Questions diverses

Compte-rendu en annexe 12

Contrats Natura 2000 :

Poursuite de deux contrats signés en 2007

le contrat porté par l'ONF pour la commune de Gresse en Vercors s'est achevé cet automne (2 ans de travaux pour réouverture de 10ha afin de favoriser l'habitat de reproduction du Tétrás-Lyre)

le contrat sur 5 ans porté par le Parc pour le compte du Conseil général de l'Isère: 2ème année de travaux de réouverture de milieu (2ha travaillés) en faveur de l'habitat de reproduction du Tétrás-Lyre, réalisation ONF

Poursuite des MAEt (voir ci-dessus, Gestion des milieux)

Charte Natura 2000

animation auprès des communes du site Natura 2000 (22 au 30 octobre) pour présenter la démarche et proposer la signature de la charte pour les parcelles éligibles

poursuite de l'animation début 2010 pour dépôt de dossiers en DDAF au 1er juin 2010

Extension du site sur Saint Andéol

plusieurs rencontres avec la commune pour définir un périmètre cohérent, excluant notamment les zones urbanisées

validation du périmètre en Conseil Municipal de février 2009

montage du dossier de consultation par les services de l'État, dossier soumis à délibération des organes du site à l'automne pour extension officielle en 2010

travail avec les agriculteurs pour monter un projet de MAEt sur leurs prairies naturelles d'intérêt communautaire

Réunion du prochain comité de pilotage prévu le 2 février 2010

RESERVE BIOLOGIQUE INTÉGRALE (RBI) DU VERCORS

Signature de l'arrêté portant création de la Réserve Biologique Intégrale du Vercors, le 16 octobre 2009. (*voir annexe 13*)

Le bilan des actions menées en 2009 sur cette RBI a été réalisé par l'ONF co-gestionnaire de cette RBI (*voir annexe 14*)

ADMINISTRATION

Réunions mensuelles de l'équipe de la Réserve avec planification du travail des gardes.

Réorganisation du temps de travail de la garderie, après avis favorable du comité Technique Paritaire. Le temps de travail est annualisé est aménagé sur deux périodes: du 1er décembre au 31 mars 7h30/jour sur 3 jours/semaine et du 1er avril au 30 novembre 9h30/jour sur 4,5 jours/semaine.

Embauche de deux gardes saisonniers chargés plus spécialement de l'accueil des publics, pour la période estivale : Anika Goyot et Marc Prouveur en remplacement de Dominique Bénard décédé brutalement.

Suivi administratif et financier des dossiers de la Réserve avec les services du Parc.

Renouvellement de la composition du Comité Consultatif, par arrêté du 6 octobre 2009 (*voir annexe 15*)

Renouvellement de la composition du Conseil scientifique, par arrêté inter départemental du 14 décembre 2009 (*annexe 16*), Un avenant à ce décret est en cours de signature pour prendre en compte quelques modifications.

PARTENAIRES DE GESTION

Très bonnes relations avec nos trois partenaires de gestion: les Départements de la Drôme et de l'Isère et l'O.N.F. Voir rapport d'activité de l'ONF en *annexe 14*

Rencontres régulières avec l'ONF de St Agnan-en-Vercors.

POINT FINANCIER

Le compte administratif de l'exercice 2009 n'étant pas clos, il est joint le compte administratif de l'exercice 2008 en annexe 17. Celui de 2009 sera disponible après son approbation par le Comité Syndical du Parc (Gestionnaire de la Réserve) à la fin du 1er trimestre 2010.

DIVERS

Formation de l'équipe :

Stages de formation à l'Atelier Technique des Espaces Naturels (ATEN) :

Communication (5 jours)

Reptiles et des amphibiens, (4 jours)

Suivi des travaux en espace naturel (4 jours)

« Police de la Nature », une journée à Lyon

Deux gardes ont suivi un stage de recyclage des Accompagnateurs en Montagne à l'AFRAT d'Autrans (24 heures sur 3 jours)

Formation secourisme au Parc du Vercors

Formation gélinotte au Parc National des Écrins

Stagiaires :

Trois collégiens de 3ème du collège Jean Prévost de Villard de Lans en stage de découverte

Un étudiant en BTS Gestion Protection de la Nature.

Une étudiante en Master I : Évaluation gestion environnementale et paysages à l'Université Joseph Fourier; sujet du stage: instrumentation et campagne de mesures d'humidité de sol à Darbounouse.

Deux étudiants en terminale BEPA: entretien et aménagement des espaces naturels et ruraux; sujet du stage: travaux sur captage des sources, signalétique, balisage des sentiers, entretien...

Autres:

Présence du conservateur aux travaux de l'Agence pour la Valorisation des Espaces Naturels Isérois

Remarquables (AVENIR).

Participation à l'AG de l'OGM le 8 décembre 2009.

Participation à l'AG de l'association des chasseurs des Hauts Plateaux à Gresse en Vercors le 9 septembre.

Participation à l'AG de l'association des Transhumants du Vercors le 10 avril avec Catherine Brette dans le sud de la France.

Présence à la réunion des gestionnaires des Réserves Naturelles de la région Rhône-Alpes organisée par la DREAL, le 28 mai à la Réserve Nationale du Marais de Lavours.

Participation d'un garde aux réunions de la commission « personnel » de Réserves Naturelles de France.

Participation à la réunion « secours en montagne » à la Préfecture de l'Isère le 15 décembre

Participation de deux gardes, du conservateur et du directeur du Parc au congrès des Réserves Naturelles de France à Divonne-les-Bains du 14 au 18 avril

Sortie avec Mme et M Arnaud (géologues spécialiste des Hauts Plateaux) le 4 juin sur le thème du patrimoine géologique.

Sortie de l'équipe de la Réserve des Ramières sur la Réserve avec le 5 juin.

Accueil d'une délégation de gardes roumains d'espaces protégés, durant les 15 premiers jours d'août.

Préparation et participation au colloque « Nature et Climat » à Autrans les 20 et 21 octobre (CCROM).

Participation aux journées « Le patrimoine géologique en Rhône-Alpes » au Muséum d'histoire naturelle de Grenoble les 24 et 25 novembre.

Participation à la réunion Zone Atelier Alpes (CNRS) à Grenoble le 20 novembre 2009.

BILAN D'ACTIVITÉ MEMORIAL DE LA RÉSISTANCE

« Ici commence le Pays de la Liberté »

Le Mémorial a été inauguré le 21 juillet 1994 à l'occasion du 50e anniversaire des événements du Vercors.

Ses 2 derniers espaces ont été rénovés en 2007.

Pour se souvenir : scénographie, maquette animée, témoignages audio et vidéo et une vue imprenable sur l'ensemble du massif et sur le champ de bataille.

A noter : visites commentées et animations à la journée sur les lieux de mémoire (à partir de 15 pers) – les soirées du Belvédère.

Les + du Mémorial

- visites commentées pour les groupes à partir de 15 personnes et pour les individuels dans le cadre de la programmation culturelle
- Empruntez « Les Chemins de la Liberté » : une animation à la journée prolonge la visite du Mémorial vers les lieux de Mémoire avec le témoignage inédit d'un ancien Résistant du Vercors.
- La librairie spécialisée du Mémorial propose un choix extrêmement diversifié : Cadeaux souvenirs, cartes postales, objets, ouvrages sur le Vercors, sur la Seconde Guerre Mondiale, et conflits contemporains - jeunesse, romans, essais, BD ...
- borne tactile Mémoire des Alpes en accès libre à l'accueil
- guide d'aide à la visite jeunes et adulte
- guide d'aide à la visite en anglais, allemand, néerlandais et casques audio en anglais et allemand
- Les abords du mémorial offrent des chemins de randonnées pour une journée détente en famille.
- Une programmation culturelle théâtrale, musicale, scientifique et littéraire est proposée toute l'année à petits et grands.

Le Mémorial a accueilli en 2009 plus de 37 000 visiteurs.

Les entrées 2009 sont en hausse de 16,69%. Les recettes 2009 sont en hausse de 26,31% (par rapport à 2008). Cependant il est à noter que la fermeture du musée de la résistance pour travaux d'août 2009 à juillet 2010 a bénéficié au Mémorial.

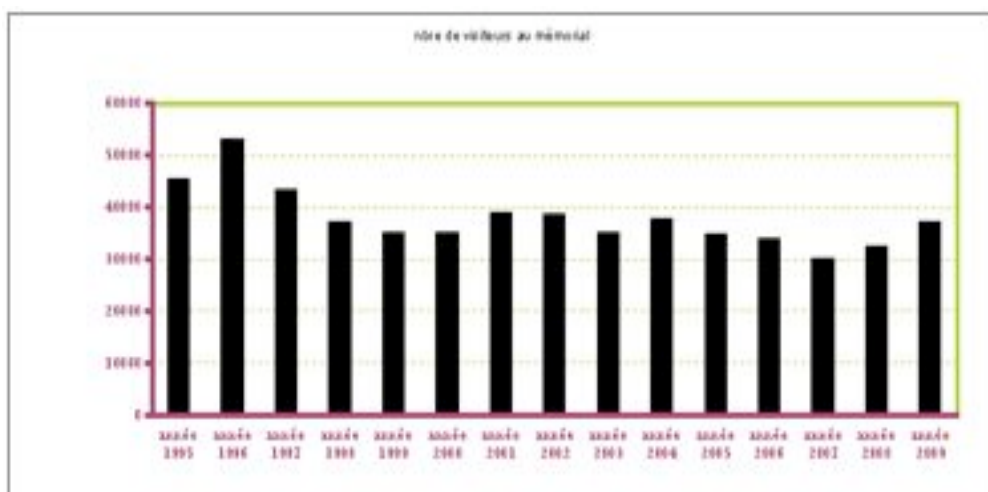
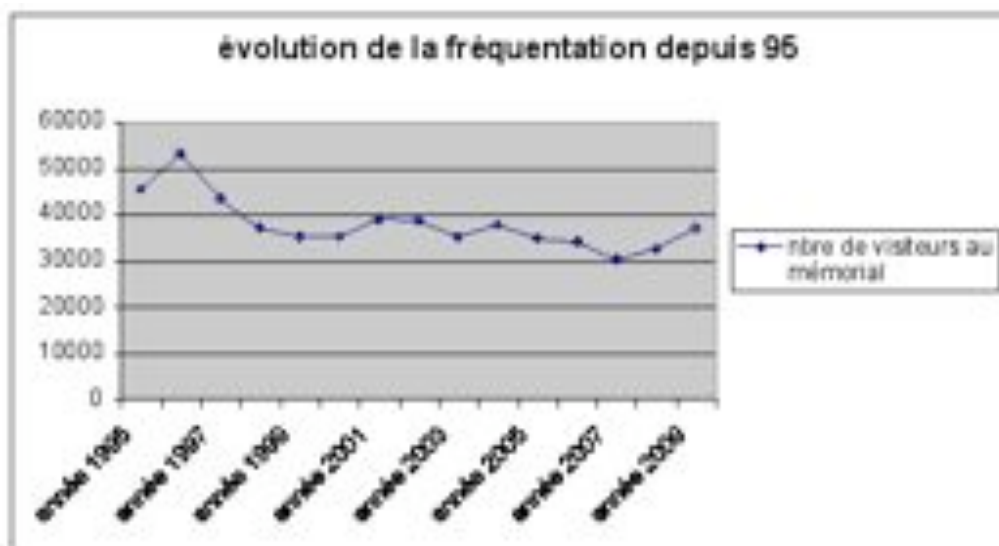
I/ Evolution de la fréquentation

A. Etude quantitative

1/ Evolution de la fréquentation annuelle depuis 1995

Evolution fréquentation 1995/2008 - Mémorial de la Résistance

1995	45482
1996	53224
1997	43524
1998	37094
1999	35140
2000	35225
2001	38880
2002	38708
2003	35063
2004	37837
2005	34847
2006	34023
2007	30214
2008	32460
2009	37120




COMMENTAIRE

Le Mémorial a accueilli en 2009 plus de 37 000 visiteurs. Les entrées 2009 sont en hausse de 16,69% (par rapport à 2008). Ce qui place la Mémorial à la hauteur de la fréquentation de 2004. Cependant il est à noter que la fermeture du musée de la résistance pour travaux d'août 2009 à juillet 2010 a bénéficié au Mémorial.

2/ Evolution comparée de la fréquentation mensuelle 2009 / 2008

	2009	2008	%
Janvier	597	623	-4,17
Février	878	1196	-26,59
Mars	989	1274	-22,37
Avril	2633	2314	13,79
Mai	5247	4924	6,56
Juin	4784	3929	21,76
Juillet	5870	5316	10,42
Août	8181	7296	12,13
Sept	4123	2822	46,1
Octobre	2689	1552	73,26
Nov	507	490	3,47
Déc	622	364	70,88



COMMENTAIRES

Constat d'une fréquentation en solde négatif de janvier à mars sur 2010, 2009 étant déjà en solde négatif par rapport à 2008, il s'agit d'un indicateur fort de saisonnalité. Un mois d'octobre exceptionnel dû à la clémence du climat. Un mois de décembre exceptionnel en raison de l'absence de neige.

3/Evolution de la fréquentation saisonnière

Hiver = -8,97%

Printemps = +13,40%

Été = +11,40%

Automne = +55,74%

COMMENTAIRES

La saisonnalité de plus en plus marquée aura pour conséquence un réajustement des horaires d'ouverture en 2011 sur la période de janvier à mars.

4/ Bilan de la fréquentation par type de prestations

Prestations Mémorial	2008	2009
Forfait visite commentée scolaire	116	93
Forfait visite commentée adulte	42	43
Forfait animation scolaire	34	44
<i>Nbre pers animation</i>	620	915
Forfait animation adulte	1	2
<i>Nbre pers animation</i>	50	146

COMMENTAIRES

La légère baisse des visites commentées scolaires s'expliquent par la hausse équivalente des journées d'animation qui comprennent la visite commentée du Mémorial. A noter en 2011 : le remplacement des journées d'animation en 2011 par des ateliers pédagogiques au sein du mémorial.

B/ Etude qualitative

Composition de la clientèle

1. Les individuels

COMMENTAIRES

70% d'individuels issus d'un tourisme de proximité.

La trop grande diversité des tarifs rend le paramétrage des statistiques très complexes. Rationalisation des tarifs en 2011 et uniformisation avec le musée de la préhistoire et le musée de la résistance (non pas du montant mais des conditions).

COMMENTAIRES

Les statistiques de provenance par pays ayant été paramétrées seulement depuis le 19/12/09, sur les caisses (département et nationalité), les données sont trop récentes pour être parlantes (1,40% de visiteurs étrangers).

Les groupes 2009

Types d'organismes

COMMENTAIRE

Les centres du vacances sont les 1er clients du Mémorial.

Suivis des collèges.

Nature du groupe

COMMENTAIRES

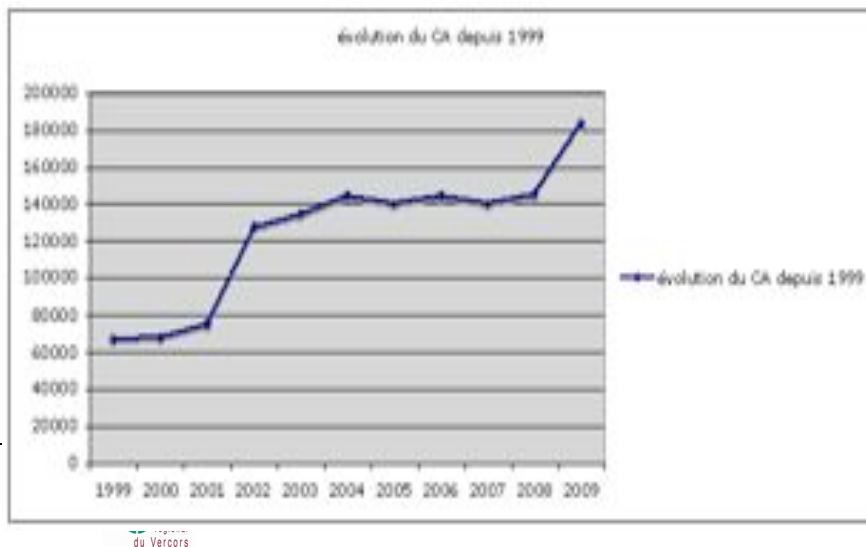
Mais les groupes sont constitués en majorité de collégiens. Suivis des adultes. Face à la demande nombreuse des primaires, l'équipe du Mémorial travaille actuellement sur l'adaptation de la visite au cycle 3.

III/ GESTION FINANCIERE

A. Evolution annuelle du Chiffre d'Affaires depuis 1999

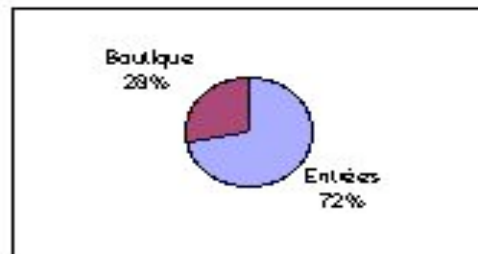
COMMENTAIRES

Le Chiffre d'affaires du Mémorial a atteint en 2009, un record historique depuis 1999.



B. Résultat du Chiffre d'Affaires Entrée et Boutique

Recettes	2009	2006	Evolution
Entrées	131523,5	115960,77	13,42%
Boutique	51891,05	29249,8	77,41%
total	183414,6	145210,57	26,31%



COMMENTAIRES

Les recettes 2009 sont en hausse de 26,31% (par rapport à 2008).

Le réagencement de l'espace librairie doublé de l'investissement de Christiane Vignon, responsable de l'espace boutique, a donné l'impulsion depuis plusieurs années, à ces excellents résultats. VOIR ANNEXE CA BOUTIQUE

Cependant il est à noter que la fermeture du musée de la résistance pour travaux d'août 2009 à juillet 2010 a bénéficié au Mémorial. **IV/ Commercialisation et Plan de Communication 2009**

1. Promotion gratuite

a. Le référencement sur des supports gratuits

Rédactionnel

- Journal de la Communauté de Communes du Vercors (voir revue de presse en annexe)
- Gazette des Offices de tourisme de La Chapelle et de Saint Jean
- logiciel sitra consulté par tous les OT et CDT
- Journal du parc (voir revue de presse en annexe) + lettre du parc + guide de l'été + guide patrimoine
- dauphiné libéré, Drôme hebdo, l'impartial, journal du Diois, Montagne expansion, drôme magazine (voir revue de presse en annexe)

Distribution de documentation

- dans tous les offices de tourisme grâce à la tournée du parc
- chez tous les commerces, hébergeurs, sites touristiques du canton (vassieux, chapelle, st julien, st martin, st agnan), Die, St Jean grâce à l'équipe
- l'Office de Tourisme distribue le programme d'animation avec leur gazette sur le canton + envoi postal aux hébergeurs et centres de vacances
- tractage : l'été, jeudi sur le marché de la chapelle + dimanche pots d'accueil des OT de Vassieux, la chapelle, centres de vacances le piroulet, lundi camping de st martin et mercredi OT Pont en royaux (stand sur rivière)
- participation au salon touristique pour public individuel au palais du bonbon à montélimar, présence d'un stand à la fête du bleu, concert à lans en vercors
- e-mailing auprès de fichiers hébergeurs, OT, institutionnels, sites, autocaristes, prestataires, partenaires,

media

Conférence de presse : celle du parc en juin (programme de l'été)

Radios

-Interview sur RCF Valence, France bleue Provence Valence, Radio St Ferréol à Crest, Radio Royans à st jean, Tropique FM Bourg en bresse

-annonces sur NRJ/nostalgie, CF Grenoble, France Bleue Grenoble

b. Relations partenariales renforcées

Dans sa volonté de mutualiser les moyens avec les partenaires et d'un rayonnement de sa notoriété et de son image sur le territoire, le Mémorial s'est fortement ancré dans plusieurs réseaux à thématique résistance, culturelle et touristique :

-réseau national des musées et mémoriaux des conflits contemporains: ministère de la Défense, direction de la mémoire, du patrimoine et des archives (DMPA).

-réseau régional des lieux de mémoire Mémorha : séminaires itinérants intersites, voyages d'étude, etc.

-de l'association Visit Drôme qui réunit 24 sites touristiques : édition d'un guide à 250 000 ex diffusé en salons et OT par le CDT, organisation le 25 avril d'un salon au Palais du Bonbon à Montélimar pour les individuels.

-des ambassadeurs du parc

Convention de partenariat

Face à une demande croissante, le Mémorial a procédé à une nécessaire rationalisation des tarifs réduits, des gratuités (lots) selon une procédure de partenariat définie et formalisée par convention :

-Partenariat avec l'OT de Grenoble (présence sur leur site internet, 13 000 adhérents impriment un coupon d'offre promotionnelle sur le site internet de l'OT Grenoble),

-réduction accordée sur présentation du guide du routard

-carte cezam, carte loisirs, chèque culture (Comité d'entreprise)

-carte M'ra : lycées, apprentis, handicap 16-25 ans

-Chèque lire top départ du CG pour les collèges

-Vertacopass qui fédère tous les sites touristiques du canton : Musée des santons de Provence à Vassieux, grottes de la Luire et de la Draye Blanche, forêt de la Draye, Mémorial, Musée de la résistance (1ère entrée plein tarif, entrées dans les autres sites à tarif réduit). Fusion avec la carte d'hôte, édition d'un nouveau pass + achat d'une pub commune sur le guide de Die.

-Pass nature et histoire du royaume des vercors avec le Musée de l'eau à Pont en Royans, le Couvent des carmes à Beauvoir en royaume des vercors et le Mémorial de la résistance (3 musées visités, le 4ème gratuit pour toute la famille). Edition d'un pass sous forme de carte postale à 15 000 ex et achat groupé de pub (les affiches du dauphiné + guide camping die).

Accueil de délégations

-le Mémorial a accueilli la délégation des villes compagne de la libération le 3 octobre

-le Mémorial a accueilli la délégation des lauréats du concours de la résistance de l'Aude le 27 octobre

Le Mémorial hors les murs

-démarchage des lycées public dans le cadre de la carte M'ra avec la région - visite des établissements : Valence, Crest, Die

-adhésion au programme Soprano "les grands conflits du XXe s", à destination des lycées subventionné par

la région et présentation du mémorial auprès des enseignants.

- promotion auprès des hébergeurs de la GTV lors d'une rando sur la réserve des hauts plateaux en juin
- promotion lors d'un éductour sur la canton de la chapelle auprès d'adhérents de l'office de tourisme et de l'union des commerçants

1- De nouvelles prestations à commercialiser

-Des réunions de travail entre le Mémorial, le Musée de la Résistance et la Conservation du patrimoine, ont posé les bases d'un partenariat solide afin de mutualiser les moyens en matière de communication (document commun de prestations), animations (création d'une exposition commune en 2010), uniformiser les tarifs et horaires, mettre en place une billetterie commune. 2009 a vu concrètement s'initier des projets communes : Les 510 timbres de collection personnalisés Résistance en Vercors créés par le Mémorial de la résistance et le Musée de la Résistance, ont remporté un vif succès puisqu'au bout de 2 mois à peine, avant la fin août, le stock était déjà épuisé. Le prêt de l'exposition du Musée de la Résistance Vassieux, Vassieux reconstruit, a été un franc succès.

-Le Mémorial travaille sur la mise en place de nouvelles prestations pédagogiques en lien avec le CPIE : livret découverte pour accompagner les enfants sur le parcours sous la forme d'un jeu-questionnaire du journaliste avec remise de diplôme du jeune reporter enquête historique - visites thématiques - ateliers pédagogiques - jeu de plateau sur le parcours du résistant, sur le modèle du musée de nantua

-Voyage d'étude de l'équipe d'animation à la maison d'Isieu et au musée de nantua, relatif aux ateliers pédagogiques

- réunions avec Pascal Guyon, professeur du secondaire détaché auprès du Mémorial.

2/ Achat publicitaire

a. PLAN MEDIA

Diffusion auprès d'un public coeur de cible

- auprès des hébergeurs (campings et hôtels) par Touring info service - distribution de dépliants
- auprès des sites touristiques par Cartes Visite passion
- auprès des écoles et associations culturelles par Acora par publi postage
- auprès des autocaristes par WINCAR

Insertion publicitaire

- encarts dans le Dauphiné Libéré en Une et pages météo
- les affiches du dauphiné (en partenariat avec le Musée de l'eau)
- guide OT pays du royan

Cotisations

- guide OT chapelle
- guide asso visit drôme
- ADT Vercors tourisme
- OT Pont en royans

Messages Radios

- Radio france bleu drôme ardèche mai à août
- nostalgie/NRJ

b. Imprimés

Le Mémorial s'est doté de documents en 2009 :

- 50 000 documents d'appel
- 40 000 plaquettes « les chemins de la liberté»
- 20 000 plaquettes groupe adulte
- 20 000 Doc de visite adulte.
- 12 000 Doc de visite jeunes.
- 5000 Papier en-tête et enveloppes

Prévu au plan de communication 2010

- site internet à rafraîchir, mission photos
- divers travaux d'impression : pochette, carton visite, dossier pédagogique, tickets de caisse irec, Affiches A3, campagne d'affichage, dossier de presse, papier en-tête et enveloppe, questionnaires-jeu pour enfants en visite libre, nouveau doc atelier guide scolaire et adulte
- logo voiture
- signalétique enfant
- éditions : BD ; dis raconte moi vercors ; G. Vergnon sur les chemins de la Liberté, CD témoins, livre sur le mémorial

c. Bilan du Programme d'animations culturelles 2009

Une enveloppe de 6000€ allouée par la Direction des affaires culturelles de la Région

Succès pour la 1ère saison culturelle du Mémorial de la Résistance à Vassieux en vercors : les soirées du BelVd'R

Le principe : Apéro/spectacle chaque fin de semaine de 18h à 21h sur le belvédère offrant un panorama exclusif sur le massif du Vercors et sur le champ de bataille (en salle de projection en cas de mauvais temps).

Gratuit ou au tarif d'entrée : 5€ et 2€50 enfants, 12€50 famille, boisson comprise

Grâce au soutien de la Région Rhône Alpes, la programmation culturelle 2009 s'est déclinée de juillet à décembre dans les 2 structures, autour d'exposition, conférences, spectacles, concerts, pièces de théâtre, projections de documentaires, mais surtout des rencontres exclusives avec des personnages hors du commun, des moments rares d'émotion, de partage, de convivialité. Les manifestations variées pour tous les âges et pour tous les goûts... Le public composé de personnes passionnées, cultivées, curieuses, a participé aux échanges et a enrichi le débat, contribuant à la réussite de la programmation.

Le Mémorial célébrait le 65e anniversaire des événements du Vercors.

24/07 : succès pour la 1ère soirée du Belvédère en terrasse panoramique du Mémorial avec un concert de jazz par Trio Résistances : le saxophoniste qui jouait de 2 instruments en même temps, a époustouflé le public (film en ligne sur le site internet) ; le groupe était installé sur la table d'orientation offrant ainsi aux spectateurs, un point de vue exceptionnel sur le massif du Vercors

8/08 : 2e soirée du Belvédère – 140 spectateurs ont chanté et dansé lors du Concert hommage à Georges Brassens, résistant contemporain, anarchiste, pacifiste, par les 2 oncles – Mémorial (photo en ligne)

22/08 : Soirée littéraire pour la Fête de la Libération avec le vernissage de l'exposition « L'Isère libérée », projection, salon du livre/rencontres auteurs – Mémorial (photo en ligne de la présidente avec jean abbonenc, gilles vergnon, christian watremez, auteurs). Cette manifestation visait à mettre en valeur l'espace librairie.

5/09 : spectacle théâtral "Arbeit macht frei ?" - poésies, lectures, chansons, suivi du témoignage poignant de jean monin, déporté ; le public a participé à une tombola qui a permis à l'un d'eux de remporter la toile peinte durant le spectacle (photo en ligne) – Mémorial

19/09 et 20/09 : Journées du patrimoine - Mémorial : 450 personnes ont suivi la visite commentée de l'exposition temporaire «Vassieux détruit, Vassieux reconstruit». (photos en ligne)

26/09 : spectacle « Matin brun » de Franck PAVLOFF – Mémorial (photo en ligne)

Du 19 au 23 octobre : pianiste en résidence au mémorial et ateliers d'initiation à l'écoute de la musique classique

21/10 : Ateliers d'initiation à l'écoute de la musique classique ouvert à tous

25/10 : Vernissage exposition photos de Marc Riboud (du 15/10 au 11/12) à 17h - Récital de piano à 18h - Entrée libre – Mémorial (dans le cadre du séminaire itinérant Résistance en résonnance du réseau Mémorha/CPIE)

7/11 : chorale « vocal songs », chants du monde - 20 choristes – Mémorial

Quelles retombées?

-Effet médiatique pré et post événementiel gratuit = *nombreux articles de presse (voir revue de presse), passages radio, bouche à oreille, mailing, gazettes*

- Une image dynamique, vivante du mémorial accentué par la mise en ligne de la rétrospective en photos. Montrer sa pluridisciplinarité et son ouverture sur le monde actuel (droits de l'homme).

- Fréquentation de nouveaux publics - certains ont profité du spectacle pour visiter le site avant ou revenir le visiter après.

- 1ère communication pour le lancement du partenariat avec le Musée de la Résistance : prêt d'exposition "Vassieux détruit, Vassieux reconstruit" et réalisation d'un timbre de collection en vente.

Bonne fréquentation malgré l'absence d'édition de programme (COM par mail). **Préparation de la saison 2010 en cours.**

-Littérature, autobiographie, poésie résistante et concentrationnaire, BD, théâtre

V/aménagement

Un cahier des charges techniques a été monté pour :

-réparer d'anciennes fonctionnalités aujourd'hui en sommeil. Une partie de ces fonctions a été réhabilitée en 2009 (lumières et titrage en B, lumières corridor des feuilles de plomb, ordinateur mémoire des alpes, vidéo boutique), la 2ème tranche s'effectuera en 2010 (porte espace D, musique corridor des témoignages, traduction C2, etc.).

-créer des éléments manquants qui existaient avant la rénovation de 2008 : traduction du dernier espace, des témoignages, de l'exposition permanente, des audioguides pourraient avoir cette fonction en remplacement des casques audio datant de 1994

-envisager une refonte du système centralisé de gestion de la muséographie indispensable pour l'équipe d'animation qui souffre d'une procédure d'allumage et d'extinction très lourde.

Ce même cahier des charges sollicite divers corps de métier : acousticien, électricien, gros oeuvre (infiltration).

A noter le projet chaufferie bois.(réalisation en 2010)

BILAN D'ACTIVITÉ MUSEE DE LA PREHISTOIRE

Situé dans un cadre d'exception, agrandi et rénové en 2008, ce musée de site UNIQUE EN EUROPE abrite un atelier de taille de silex retrouvé intact tel que l'ont abandonné les hommes préhistoriques, il y a 4500 ans (site classé Monument historique).

Vous découvrirez les conditions de vie des 1er habitants du Vercors, vous manipulerez des objets préhistoriques et archéologiques et apprécierez la démonstration de taille par les animateurs!

A noter : Pour les enfants, un questionnaire-jeu récompensé par un diplôme - les ateliers pour maîtriser un savoir-faire ancestral - le programme évènementiel 2009.

Musée placé sous la responsabilité scientifique de la Conservation du patrimoine de la Drôme et labellisé Musée de France.

Les + du musée

- démonstration de taille
- guide d'aide à la visite
- Pour les enfants, un questionnaire-jeu « sur la piste de Léo » accompagne le parcours muséographique, récompensé par le diplôme du jeune préhistorien.
- visites commentées à partir de 15 personnes (sur réservation) pour les groupes et pour les individuels dans le cadre de la programmation culturelle.
- les ateliers pédagogiques : durant l'année scolaire, pour les enfants des écoles et centres de loisirs, plusieurs ateliers à thèmes pédagogiques sont proposés à la journée ou en séjour découverte. Pour les individuels, les ateliers de l'été permettent aux petits et grands de s'initier à la pratique préhistorique. Voir annexe.
- La boutique spécialisée du MPV propose un choix diversifié : Objets préhistoriques, cadeaux souvenirs, cartes postales, ouvrages sur le Vercors, la faune/flore/géographie/géologie - jeunesse, romans, essais, BD, DVD ...
- Les abords du musée offrent des chemins de promenades pour une journée détente en famille.
- Une programmation culturelle toute l'année pour petits et grands


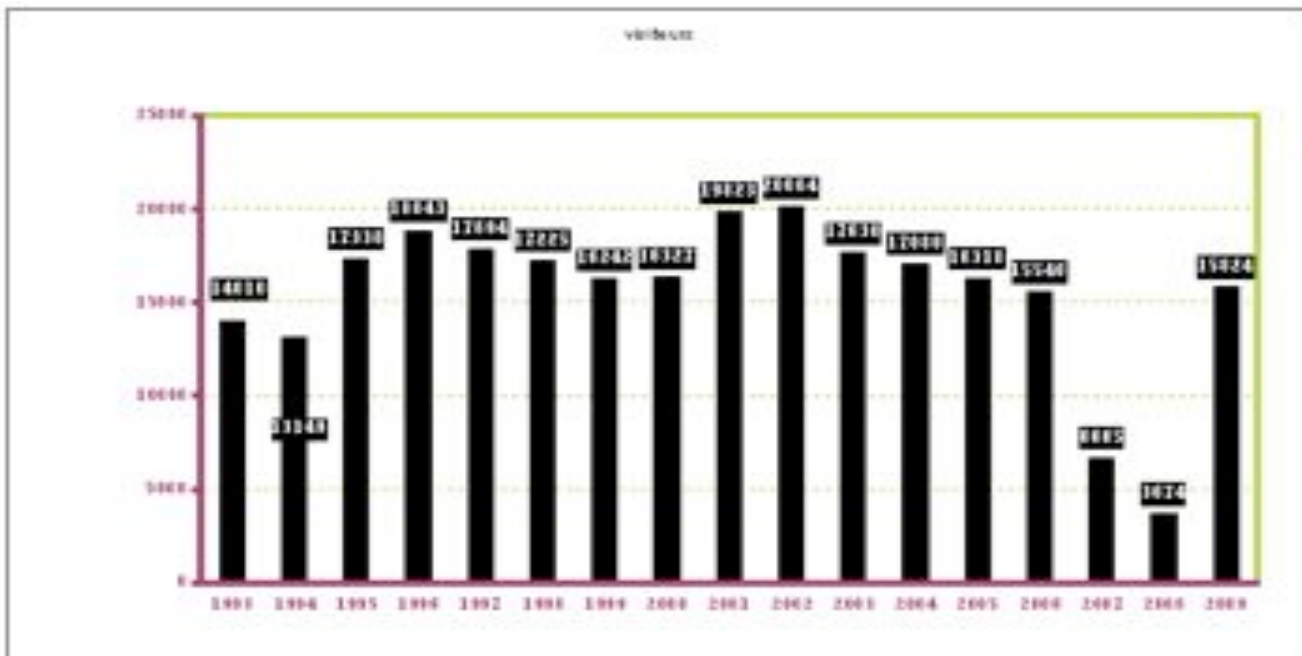
Le Musée de la Préhistoire du Vercors a accueilli en 2009 plus de 15 000 visiteurs.

Les entrées 2009 sont en hausse de 1,79%. Les recettes 2009 sont en hausse de 13,08% (par rapport à 2006, année pleine de fonctionnement en raison des travaux 2007/2008).

I/ Evolution de la fréquentation

A. Etude quantitative (nombre de visiteurs)

1/ Evolution de la fréquentation annuelle depuis 1999



COMMENTAIRES


Le Musée de la Préhistoire du Vercors a accueilli en 2009 plus de 15 000 visiteurs.

Les entrées 2009 sont en hausse de 1,79% (par rapport à 2006, année pleine de fonctionnement en raison des

travaux 2007/2008). La progression est réelle mais inférieure à celle attendue suite à la rénovation du bâtiment.

2/ Evolution de la fréquentation mensuelle 2009

	2009	2006	%
Janvier	437	745	-41
Février	515	442	16
Mars	335	843	-60
Avril	1404	1318	6,52
Mai	1974	2647	-25
Juin	2230	1765	26
Juillet	2735	1978	38
Août	3450	2602	32
Sept	1318	1159	13
Oct	924	1446	-36
Nov	200	196	2
Déc	302	405	-25



3/ Evolution de la fréquentation saisonnière

Hiver = -32%
 Printemps = -2,13%
 Été = +35,04%
 Automne = -13,93%



COMMENTAIRES

On observe une forte saisonnalité.

4/ Bilan de la fréquentation par prestations

Prestations MPV	2006*	2009
Forfait visite commentée	*	15
Forfait ateliers scolaires	*	123
<i>Nbre enfants / atelier</i>	*	2537

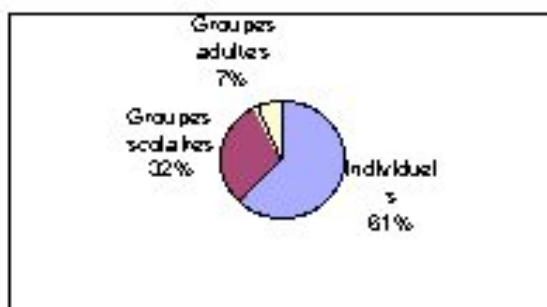
Nbre pers ateliers été	*	506
nbre adulte	*	180
nbre enfant	*	314

COMMENTAIRE

En raison du changement de logiciel de caisse depuis 2006, absence de statistiques comparatives

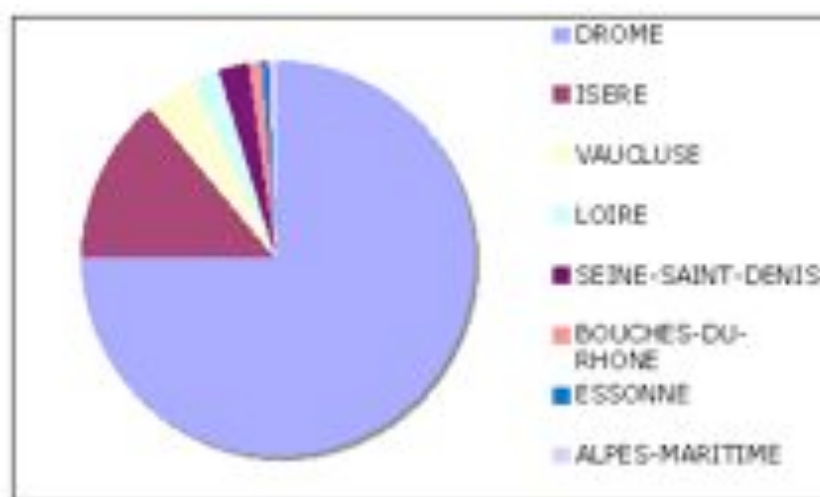
B/ Etude qualitative

Composition de la clientèle



1. Les individuels

Provenance géographique des visiteurs français



COMMENTAIRE

Une majorité d'individuels en tourisme de proximité.

Du fait d'un changement de caisse depuis 2006, il n'est pas possible de comparer les statistiques.

Les statistiques de provenance par pays : 3 italiens et 3 espagnols

Ayant été paramétrées seulement depuis le 19/12/09, sur les caisses (département et nationalité), les données sont trop récentes pour être parlantes.

La trop grande diversité de tarifs rend le paramétrage de statistique complexe à configurer sur les caisses.

Une rationalisation des tarifs est prévue pour 2011.

1. Les groupes 2009

COMMENTAIRES

Les écoles primaires sont le 1er client (selon la logique du programme scolaire).

Les centres de vacances sont les 1er clients.


III/ GESTION FINANCIERE

A. Evolution annuelle du Chiffre d'Affaires depuis 1999.



B. Résultat du Chiffre d'Affaires Entrée et Boutique 2006/2009

Recettes	2009	2006	Evolution
Entrées	46746,2	43924,17	6,42
Boutique	12635,8	8589,1	47,11%
total	59382	52513,27	13,08%



COMMENTAIRE

Les recettes 2009 sont en hausse de 13,08% (par rapport à 2006, année pleine de fonctionnement en raison des travaux 2007/2008).

Record du CA depuis 1999 en raison du nouvel agencement de la boutique, de l'augmentation du tarif.

III/ Commercialisation / Plan de Communication 2009

1. Promotion gratuite

a. Le référencement sur des supports gratuits

Rédactionnel

- Journal Communauté de Communes du Vercors (voir annexe)
 - présence sur la Gazette office de Tourisme (La Chapelle, Saint Jean)
 - logiciel sitra consulté par tous les OT et CDT
 - Journal du parc (annexe) + lettre du parc + guide de l'été + guide patrimoine
 - dauphiné libéré pages locales (voir revue de presse en annexe), minizou, éditions du CG et musées de France
-

Distribution de documentation

- dans tous les offices de tourisme grâce à la tournée de diffusion du parc
- chez tous les commerces, hébergeurs, sites touristiques du canton (vassieux, chapelle, st julien, st martin, st agnan), Die, St Jean grâce à l'équipe
- l'Office de Tourisme distribue le programme d'animation avec leur gazette sur le canton + envoi postal aux hébergeurs et centres de vacances
- tractage l'été, le jeudi sur le marché de la chapelle, le dimanche pots d'accueil des OT de Vassieux et de la chapelle, centre de vacances le piroulet, lundi camping de st martin et mercredi OT Pont en royaux (stand sur rivière)
- participation au salon touristique pour public individuel au palais du bonbon à montélimar, présence d'un stand à la fête du bleu, concert à lans en vercors
- e-mailing auprès de fichiers hébergeurs, OT, institutionnels, sites touristiques, autocaristes, prestataires, partenaires, media

Conférence de presse : celle du parc en juin (programme de l'été)

Radios

- Interview sur RCF Valence, France bleue Provence Valence, Radio St Ferréol à Crest, Radio Royans à st jean, tropique fm à bourg en bresse
- annonces sur NRJ/nostalgie, RCF Grenoble, France bleue Provence Grenoble

TV : émission "c'est mieux le matin" sur France 3 à lyon

Site WEB : référencement sur hominides.com

b. Relations partenariales renforcées

Face à une demande croissante, le Musée a procédé à une nécessaire rationalisation des tarifs réduits, des gratuités (lots) selon une procédure de partenariat définie et formalisée par convention.

Réseau des sites touristiques et culturels

Dans sa volonté de mutualiser les moyens avec les partenaires du territoire, le Musée de la Préhistoire est partenaire :

- du Vertacopass qui fédère tous les sites touristiques du canton : Musée des santons de Provence à Vassieux, grottes de la Luire et de la Draye Blanche, Mémorial, Musée de la résistance (1ère entrée plein tarif, entrées dans les autres sites à tarif réduit). Fusion avec la carte d'hôte, édition d'un nouveau pass + achat d'une pub

commune sur le guide de Die.

-du pass nature et histoire du royaums vercors avec le Musée de l'eau à Pont en Royans, le Couvent des carmes à Beauvoir en royaums et le Mémorial de la résistance (3 musées visités, le 4ème gratuit pour toute la famille). Edition d'un pass sous forme de carte postale à 15 000 ex et achat groupé de pub (les affiches du dauphiné + guide camping die).

-de l'association Visit Drôme qui réunit 24 sites touristiques : édition d'un guide à 250 000 ex diffusé en salons et OT par le CDT, organisation le 25 avril d'un salon au Palais du Bonbon à Montélimar pour les individuels.

-Partenariat avec l'OT de Grenoble (présence sur leur site internet, 13 000 adhérents impriment un coupon d'offre promotionnelle sur le site internet de l'OT Grenoble)

-réduction accordée sur présentation du guide du routard

-Réunions de travail avec la Conservation du patrimoine en vue d'une mutualisation des moyens entre les 3 musées de Vassieux.

Réseau des sites préhistoriques

-Prise de contact avec le réseau des sites préhistoriques de l'Ardèche

Réseau des comités d'entreprises

-cheque culture, carte cezam, carte loisirs

Réseau des établissements scolaires

-carte M'ra : lycées, apprentis, handicap 16-25 ans

-Chèque lire top départ du CG pour les collèges

Le musée hors les murs

-démarchage des lycées public, visite des établissements : Valence, Crest + Die dans le cadre de la carte M'ra de la région

-promotion auprès des hébergeurs labellisés marque parc lors d'une rando sur la réserve des hauts plateaux en juin

-participation à un éductour auprès des gîtes/restaurants adhérents de l'OT et de l'union des commerçants sur le canton de la chapelle

-participation en octobre à une conférence présentant le musée dans le cadre des rencontres italiennes de la préhistoire à Clauzetto dans le Frioul Venezia Giulia (sans frais)

-auprès des ambassadeurs du parc

Accueil de séminaires et délégations

-le Musée a accueilli en juin, une journée d'étude organisé par la Conservation en juin réunissant le réseau de musées régionaux de la Conservation.

-Accueil d'une délégation italienne grâce à Pierre Bintz

c. Prestations nouvelles à commercialiser

-l'appel de groupes jeune public et adulte grâce à un nouveau support.

-la révision des tarifs et horaires

-dégager du temps de travail aux animateurs afin de travailler sur le renouvellement des prestations,

-l'accessibilité à tous les publics : L'idée à terme serait que les deux sites soient parfaitement accessibles aux visiteurs étrangers (traduction d'un document de visite), aux personnes handicapées (projet de labellisation "tourisme et handicap", environnement, qualité de l'accueil).

-l'organisation d'éductour pour les medias, enseignants et éducateurs, professionnels locaux (hébergeurs, commerces, resto, sites touristiques)

-officialiser la création d'un comité scientifique composé d'universitaires, chercheurs, associations, archéologues, préhistoriens, enseignants, avec lequel le musée travaille déjà en étroite collaboration de manière informelle. Ces prescripteurs font du Musée, un lieu de travail, de recherche et d'échange pour les scientifiques mais aussi pour le grand public. Tout au long de l'année, ce réseau d'acteurs organise des visites à thèmes et des conférences ouvertes au plus grand nombre ainsi que des journées de formation, séminaires, colloques, journées d'étude.

2/ Achat publicitaire

a. PLAN MEDIA

Diffusion auprès d'un public coeur de cible

- auprès des hébergeurs (campings et hôtels) par Touring info service, distribution de dépliants
- auprès des sites touristiques avec Cartes Visite passion
- auprès des écoles et associations culturelles par Acora (publi postage)
- aux autocaristes avec WINCAR

pour les individuels - grand public

Insertions publicitaires

- guide OT pays du royan
- encarts dans le Dauphiné Libéré en Une et pages météo drôme ardèche
- les affiches du dauphiné (en partenariat avec le Musée de l'eau) Isère

Cotisations

- guide OT chapelle
- guide asso visit drôme
- ADT Vercors Drôme
- OT Pont en royan

Messages Radios

- Radio france bleu drôme ardèche mai à août
- nostalgie/NRJ

2. Imprimés

Le nouveau musée s'est doté d'outils de communication, édités au printemps 2009 :

- le nouveau site internet traduit en anglais, italien : Son, images animées, visite virtuelle, parcours 3D, espace presse, nombreuses photos et documents en téléchargement...
- 60 000 documents d'appel
- 40 000 tracts ateliers de l'été (annexe)
- 600 Affiches A3
- 15 000 dépliants d'aide à la visite
- 5000 questionnaire + diplôme jeu de Léo

Prévu au plan de communication 2010

- Un dossier commercial pour les groupes scolaires et adultes : La Conservation du patrimoine l'édite à 2500 ex. L'année 2009 a permis de préparer le cahier des charges. L'année 2010 voit sa réalisation technique et sa commercialisation. Au programme des nouveautés : 4 visites thématiques et 4 nouveaux ateliers sont en cours de préparation (voir annexe).

- la réédition du document d'appel, flyer été
- finir traduction site Internet
- mission photos
- Traduction d'un document de visite en anglais (traduction du film à prévoir + pupitres)
- signalétique enfant
- enveloppe et courrier à en-tête
- Logo décliné pour correspondance mail, fax, courrier, cartes de visite, voiture, carton de visite
- Dossier pédagogique
- dossier de presse
- édition Pierre Bintz sur la préhistoire en vercors

A noter que les actions de COM 2010 seront limitées pour cause budgétaire. L'enveloppe lancement de communication 2008 prévue pour l'inauguration du musée par la Région est épuisée.

I Bilan du Programme d'animations culturelles 2009

Succès pour la 1ère saison culturelle du Musée de la préhistoire à Vassieux en vercors.

Le principe : Apéro/spectacle chaque fin de semaine de 18h à 21h autour d'un site archéologique vieux de 4500 ans

Certaines gratuites, d'autres au tarif d'entrée : 5€ et 2€50 enfants, 12€50 famille, boisson comprise

Grâce au soutien de la Région Rhône Alpes, la programmation culturelle 2009 s'est déclinée de juillet à décembre dans les 2 structures, autour d'exposition, conférences, spectacles, concerts, pièces de théâtre, danses, projections de documentaires, jeux, mais surtout des rencontres exclusives avec des personnages hors du commun, des moments rares d'émotion, de partage, de convivialité.

Les manifestations variées pour tous les âges et pour tous les goûts, ont accueilli certains soirs jusqu'à 200 personnes! Le public composé de personnes passionnées, cultivées, curieuses, a participé aux échanges et a enrichi le débat, contribuant à la réussite de la programmation.

18/07 : le spectacle « Préhistoire » a lancé la saison au Musée de la préhistoire

01/08 : Rencontre explorateur : Janot Lamberton, glacionaute au Musée de la Préhistoire

14/08 : Plus de 200 personnes! pour l'anniversaire des 1 an du Musée de la Préhistoire, venues assister au spectacle de danse de Patricia Olive et ses 8 danseurs : une balade chorégraphique mettait les lieux rénovés en valeur :

les abords extérieurs du musée situé dans la forêt, offrent un décor exceptionnel : des amphithéâtres naturels dans un cadre de verdure = scènes de tribu préhistorique, combats, danse de la mort (enseveli sous la terre), danse nuptiale, danse suspendue dans les arbres, danse des pierres, le public a suivi ces tableaux de danse contemporaine à travers un circuit en divers endroits du site puis le récit de la découverte du site par le Dr Malenfant a captivé l'assemblée par la richesse de son propos

29/08 : colloque ECOLOGIE « le réchauffement climatique » : diffusion du film « Home » de Yann Arthus Bertrand, 2 conférences sur le bilan carbone, jeu écologie pour les enfants – musée de la préhistoire

12/09 : la rencontre archéologue «le Vercors : 9000 ans av JC» par Régis Picavet a remporté un vif succès (photo en ligne) – 80 personnes

19/09 et 20/09 : Journées du patrimoine - 220 visiteurs. (photos en ligne)

17/10 : Rencontre avec Jean-Jacques Millet, paléanthropologue

V/aménagement

En raison de la rénovation récente, pas de gros aménagement à prévoir. Toutefois un cahier des charges technique a été monté pour :

- résoudre quelques problèmes de finitions et muséographiques constatés au fur et à mesure de son exploitation : manque d'explication, vitrine et tiroir vides, aucune traduction n'a été prévue)
- assurer une maintenance du bâtiment (contrat d'entretien, prestataires de service)

BILAN D'ACTIVITÉ APAP

AXE 1 : AGRICULTURE ET ENVIRONNEMENT

Mesures des consommations électriques dans les salles de traite

Différentes techniques permettent d'économiser l'énergie dans les salles de traite et les laiteries des élevages (pré-refroidisseurs de lait, récupérateurs de chaleur des tanks à lait, chauffe-eau solaires, ...). Cependant, il est actuellement difficile de calculer précisément l'économie d'énergie générée et donc la rentabilité de ces investissements pourtant efficaces.

Avec l'appui financier de l'ADEME, dans le cadre du programme «Energie» du Parc naturel régional du Vercors, des appareillages de mesures des consommations ont été installés dans 8 exploitations réparties sur tout le territoire.

L'analyse de ces résultats nous permettra de vérifier l'importance des différents postes de consommation d'énergie dans les salles de traite, ainsi que l'influence des saisons (par rapport au temps de fonctionnement du tank à lait par exemple).

L'acquisition de ces références locales permettra :

- de situer les leviers d'actions et leur importance pour diminuer la facture énergétique dans les salles de traite et laiteries des élevages du massif,
- d'estimer plus précisément la rentabilité des équipements permettant des économies d'énergie dans les conditions locales,
- d'apporter, si nécessaire, des conseils pertinents dans l'évolution des pratiques et des installations existantes sur le Vercors.

Des démarches similaires sont en réflexion dans d'autres territoires. La cohérence des méthodes et la mutualisation des résultats permettra d'enrichir encore nos connaissances et la pertinence des analyses et conseils qui en découleront.

Plan de Performance Énergétique (P.P.E.)

Le Plan de Performance Énergétique est un programme intéressant pour aider financièrement les exploitations agricoles à réduire leur consommations d'énergie, ou à produire des énergies renouvelables (jusqu'à 50 % de subvention sur les investissements et diagnostics). Pour accompagner les agriculteurs du territoire dans les démarches techniques et administratives liées à ce programme, l'APAP a formé un agent dès le début de l'année 2009. Le service proposé correspond à la réalisation du diagnostic énergétique préalable et à l'accompagnement dans le dépôt du dossier de demande de financement.

Abandon de l'action expérimentale d'abreuvement collectif sur la commune de Saint Martin-en-Vercors

Tout le travail expérimental concernant l'approvisionnement collectif en eau de plusieurs parcelles de pâturage n'a finalement pas réussi à aboutir à la réalisation du projet. En effet, cette année particulièrement sèche a diminué fortement le débit de surface des sources à canaliser. Aux dires des éleveurs, même en 2003 (année caniculaire), les débits n'avaient pas été aussi bas. Face à ce nouveau paramètre non maîtrisable et au doute qu'il a entraîné chez les éleveurs, il a été décidé, avec beaucoup de regret par rapport au travail déjà réalisé, qu'il serait préférable de ne pas engager autant d'investissements sur les 2 sites prévus, et d'abandonner ce projet.

En communiquant leur choix, les éleveurs ont remercié leurs propriétaires, Me Dieval et Mme Michel de l'étude notariale de la Chapelle, ainsi que tous les partenaires administratifs, techniques et financiers pour l'attention qu'ils ont apportée à leur projet.

Action « rationaliser l'eau d'abreuvement » dans le Trièves

Les différentes sécheresses successives sur ce territoire, et plus particulièrement celle de l'été 2009, réduisent fortement les ressources en eau dans les pâturages. Cette évolution rapide inquiète sérieusement les éleveurs qui doivent de plus en plus avoir recours au transport de tonnes à eau remplies sur le réseau communal. Cette

pratique mobilise du temps supplémentaire aux éleveurs, augmente les consommations d'énergie fossile liées au transport et prélève de l'eau dans les réseaux communaux, à des périodes où la ressource est la plus limitée (l'été).

A l'issue d'une réflexion à l'automne 2009, les éleveurs ont souhaité l'organisation d'un groupement de valorisation en commun de l'eau d'abreuvement dans les pâturages. Le projet consiste à grouper les demandes des éleveurs et réaliser des consultations communes auprès de sourciers et entreprises de terrassement pour les éventuels captages ou forages jugés opportuns. Des commandes groupées de matériel (abreuvoirs, drains, pompes, ...) pourront ensuite être organisées. Ce projet devra permettre des économies de coût et encourager l'exploitation des parcelles dépourvues d'eau.

Des financements sont demandés pour la réalisation de cette action en 2010.

Commande groupée de chauffe-eau solaires

Cette action, qui a débuté il y a plus d'un an, s'est soldée cet hiver avec un bilan mitigé. Plus de 15 agriculteurs se sont sérieusement intéressés à cet équipement, mais seules 3 installations ont été commandées ! Les intéressés ont été surpris par le coût élevé de cet investissement, malgré les aides existantes et le bénéfice de l'énergie solaire gratuite.

Au moment de signer les bons de commande, c'est souvent les trésoreries des exploitations (pénalisées par plusieurs années de conjoncture difficile) qui ont découragé les agriculteurs.

AXE 2 : VALORISATION DES PRODUITS ET DES PATRIMOINES

Les Fermades - 10ème anniversaire

Les Fermades ont fêté en 2009 leur 10 ans d'existence. Le principe reste le même d'organiser une Fermade par exploitation en proposant un repas fermier, suivi d'un spectacle de qualité.

Un bilan chiffré :

Dates	15 dates : 7 en Isère, 8 en Drôme. Toujours une Fermade par exploitation. Une annulation.
Les Agriculteurs	5 nouveaux agriculteurs : <ul style="list-style-type: none">- le Ranch Pow Grayon à Vassieux-en-Vercors- le Groupement pastoral des Ecouges et Charmette pour une Fermade sur l'Alpage des Ecouges.- la Ferme Gabert à Clelles.- Philippe et Marie-Aude Costa à Combovin.- la Ferme de la Grand'Mèche à Lans-en-Vercors.
Entrées	842 entrées payantes dont 97 entrées enfants. Une forte diminution par rapport à 2008 (-31%) Une moyenne de 56 entrées par date. 25 entrées invités.

Un bilan moral

Impression générale : une année assez difficile, tant au niveau de l'organisation que de la fréquentation en baisse.

Organisation	Des petits nouveaux : pleins de bonnes idées : système d'accueil, repas dans le chaudron, sur la plancha, etc.. Une annulation de date et de trop petites dates.
Presse	Une belle couverture presse écrite. Une montée en puissance des sites internet qui relaient l'information. Utilisation d'encarts publicitaires dans les agendas de l'été locaux (Dauphiné Libéré, Les Affiches, etc.)
Programmation	Une programmation réussie, un public satisfait.
Partenariat	Un partenariat avec la FAI sur les dates en alpages, et avec le CG38 sur l'Alpage des Ecouges.
Le public	Un public en majorité local, et à proximité de chaque Fermade

Formation cuisine et fiches recettes

En 2009, l'APAP a organisé 4 journées de formation cuisine. Elles étaient animées par Marc Bellier, professeur au lycée hôtelier de Tain-l'Hermitage et formateur.

Les objectifs poursuivis étaient multiples :

- savoir bien parler de ses produits pour mieux les vendre en proposant des idées d'utilisation dans des recettes cuisines.
- savoir organiser un repas à base de produits fermiers et locaux afin de répondre à des sollicitations de plus en plus nombreuses (Fermades, Fête du Bleu, demandes ponctuelles).
- réfléchir à de nouvelles recettes, notamment pour que les agriculteurs qui organisent des Fermades puissent se renouveler ou pour les hébergeurs.
- proposer une action transversale au sein de l'APAP pour que les agriculteurs des différents groupes de travail se connaissent mieux.
- proposer à tous les agriculteurs une formation ludique qui soit un moyen différent de se retrouver, autrement qu'en réunion.

Le résultat de cette formation est l'élaboration d'une quinzaine de fiches recettes.

Relance et valorisation des 3 races locales

Cheval du Vercors / Poule grise du Vercors / Villarde

Bilan 2009

- Présence des animaux sur différents salons (Fête de la Forêt de Montagne, Fête du Bleu...)
- Réalisation d'un flyer pour chaque race (Cheval du Vercors, Poule grise du Vercors et Villarde) pour informer le grand public sur leurs caractéristiques.
- Réalisation d'un dépliant sur lequel sont présentées les 3 races ainsi que les actions de l'APAP. Dépliant réalisé à l'occasion du Salon de l'Agriculture de Paris 2010 mais qui peut être utilisé à d'autre occasion.

- Demande de 70 droits à prime supplémentaires, auprès de la DDA, pour les éleveurs de Villardes allaitantes. La demande a été faite pour tout le département de l'Isère.

Fermes du Vercors

49 agriculteurs signataires de la charte des Fermes du Vercors, dont 3 stagiaires.

Objectifs

- Faire connaître les productions fermières du territoire à travers des actions de communication.
- Travailler en réseau pour construire des outils de vente collective
- S'appuyer sur un collectif pour favoriser les échanges d'idées.

Bilan 2009

- Travail de réécriture de la charte du réseau des FV
- Réunions du comité de pilotage, et réunion annuelle
- Poursuite des actions annuelles de promotion collective :
 - 20 marchés paysans, en majorité à Villard-de-Lans pendant les vacances scolaires, ou dans les fêtes locales.
 - stand collectif lors de la Foulée Blanche et des Masters – Autrans.
 - Portes ouvertes : Prenez la clé des champs en Isère – De ferme en ferme
 - participation à la Fête du Bleu
 - participation au congrès de la Fédération des Parcs en Chartreuse.
- Edition du dépliant sans mise à jour.
- Mises à jour régulières du site internet
- Formations 4 jours « communication commerciale et poursuite des projets collectifs »
- Animation des projets collectifs de vente :
 - Création de la SARL Griffes Paysannes, outil juridique et commercial à disposition du réseau des FV, écriture d'une convention entre l'APAP et la SARL.
 - opération paniers-cadeaux Noël 2009
 - participation au marché de Noël de Grenoble 2009

Marques Parc produits du Parc du Vercors

La Marque Parc permet aux agriculteurs de différencier leurs produits et de se démarquer dans un marché de plus en plus concurrentiel. Leur engagement dans cette démarche est un moyen d'affirmer leur appartenance au Parc du Vercors, de garantir un mode de production respectueux de l'environnement et des valeurs d'un Parc grâce au respect d'une charte. La Marque Parc n'est pas seulement un outil de différenciation. En effet, c'est une démarche collective et elle permet d'encourager une réflexion commune.

L'animation de la Marque Parc consiste à accompagner les agriculteurs dans l'écriture et l'évolution des exigences des chartes, animer les groupes, développer et mettre en oeuvre des projets communs, engager des démarches de progrès.

Bilan 2009

Viande Bovine, produit du Parc naturel régional du Vercors :

- Accompagnement des agriculteurs dans la réalisation du planning et la gestion de la traçabilité. 37 animaux pour le planning avril/septembre 2009 et 31 animaux pour le planning octobre/mars 2010 soit sur l'année un total de 68 animaux sans compter les animaux des éleveurs en vente directe.

- Suivi de notre filière et élargissement de l'engagement VBF à la race et à la catégorie.

- Évolution de la charte : élargissement des races acceptées (Villardes, Aubrac, Salers...), suppression des ensilages, redéfinition des catégories en fonction de la législation, encouragement de l'adhésion des éleveurs en vente directe...

Truites et salmonidés, produit du Parc naturel régional du Vercors :

- Rencontre du groupe, échange autour du métier de pisciculteur.

- Réflexion autour de la Marque et des pistes de travail pour 2010.

- Réalisation de 2 études sur « l'impact des piscicultures sur leur environnement ».

Fromages Fermiers, produit du Parc naturel régional du Vercors :

Mise en place d'une formation sur le thème « optimiser la ration des ruminants selon ses ressources », formation ouverte à tous les éleveurs de ruminants (ovins, caprins, bovins en allaitants ou laitiers).

Plantes à Parfum, aromatiques et médicinales, produit du Parc naturel régional du Vercors :

Étudier les alternatives possibles pour relancer un dynamisme autour de cette marque : petits fruits, confitures....

Agneau, produit du Parc naturel régional du Vercors

- Validation du projet de charte « Agneau, produit du Parc naturel régional du Vercors ».

- Communication pour faire connaître cette nouvelle marque auprès des agriculteurs et consommateurs du Parc.

- Réalisation des premiers documents de communication sur le modèle des documents existants dans les autres marques.

Actions communes

- Suivi du plan de contrôle : réalisation de 2 audits de renouvellement et de 10 audits d'agrément (4 en fromages fermiers, 1 en PPAM, 1 artisan boucher en viande bovine, et 4 en agneau). Le nombre d'adhérent passe de 33 à 41.

- Mise à jour de la brochure « Vercors Gourmand » avec les nouveaux adhérents.

- Mise en place d'une cotisation unique de 30€ pour tous les adhérents.

- Travail sur un plan de communication commun à toutes les Marques Parc du Vercors.

- Mise à jour du site internet.

- Participation à la Fête de la Forêt de Montagne, à la Fête du Bleu, à la Fête des Saveurs...-

— Mise en place d'une journée de formation commune aux hébergeurs et producteurs sur le thème de « Mieux savoir parler de la Marque Parc ».

AXE 3 : MAIN-D'OEUVRE SUR LES EXPLOITATIONS

Service de remplacement (Association Groupement d'employeurs de l'APAP du Vercors)

Objectifs

- améliorer les conditions de vie des agriculteurs : congés-loisirs, maternité, paternité,

- contribuer à la sécurité des exploitations : maladie, accident,
- développer la formation professionnelle : formation, voyage d'étude,
- encourager la prise de responsabilité professionnelle : les mandats.

Bilan 2009

- 136 Adhérents (105 exploitations)

- 4 Montagnes : 54
- Trièves : 25
- Vercors Drôme : 21
- Royans Isère : 16
- Royans Drôme : 14
- Diois/Gervanne : 6
- 1 665,5 journées (+ 606)
- Congés-loisirs : 770
- Maladie/accident : 486
- Complément M.O. : 61
- Mandat : 75,5
- Paternité : 41
- Formation : 16
- Maternité : 216

AXE 4 : COMMUNICATION

APAP info

Depuis sa création, l'A.P.A.P. édite un journal appelé « APAP info ». Avec l'idée d'être mieux identifié et d'informer de manière professionnelle, le visuel de l'APAP Info a été travaillé avec un graphiste.

L'APAP Info a été édité 3 fois en 2009 : hiver-été-automne avec 2 numéros de 6 pages et 1 de 4 pages.

Le CA de l'APAP valide le sommaire proposé par l'équipe. L'équipe ou les partenaires extérieurs rédigent les articles suivant les sujets. La mise en page et le suivi d'impression sont assurés en interne. L'impression est réalisée chez un imprimeur.

L'APAP Info est diffusé aux agriculteurs du Parc du Vercors, adhérents ou non à l'APAP, aux collectivités locales du territoire et villes portes, aux partenaires agricoles et aux ambassadeurs du Parc du Vercors. Le journal est imprimé à 800 exemplaires et envoyé par mail à 150 destinataires.

Le journal suit la ligne éditoriale suivante :

- Un éditorial écrit par le président de l'APAP ou un membre du CA, pour donner un point de vue ou défendre une position tenue par l'association.
- Plusieurs articles consacrés à l'état d'avancement des missions conduites par l'APAP.
- Un article de type reportage, qui peut dépasser les limites du Vercors et parfois s'apparenter à une rubrique histoire et patrimoine.
- Des articles où la parole est donnée à des partenaires

- Une page de brèves, d'informations courtes, et un communiqué sur les formations en cours.

Pour chaque numéro, le travail consiste à rechercher des sujets d'articles, solliciter les partenaires et écrire et relire les articles, faire la mise en page, suivre l'impression, procéder à l'envoi et aux formalités administratives.

Fête du Bleu

L'édition 2009 de la Fête du bleu s'est déroulée dans le village de Saint Nizier-du-Moucherotte, l'APAP était présente par différentes actions. Notamment, l'organisation d'un marché paysan avec les fermes du Vercors, la présence des animaux acceptés dans la Marque « Viande Bovine, produit du Parc du Vercors », la mise à disposition d'une documentation riche et diversifiée, la présence de la maquette « l'Agriculture dans le Vercors ». La Gargote des Saveurs a également été proposée avec une formule repas plus complète et une exposition pour présenter les produits de la Gargote dans un état brut afin de faire le lien entre le pré et l'assiette (thème général de la Fête du Bleu 2009).

L'objectif était de faire découvrir un panel complet des produits du Vercors. Une attention toute particulière a été prise pour qu'un produit de chaque agriculteur participant au marché paysan, soit représenté sur l'une des assiettes.

Cette année 3 formules ont été proposées. La Grande Gargote, la Petite Gargote et la Mini Gargote, une assiette dessert à manger à toute heure. Sur deux jours, plus de 800 repas ont été servis. C'est une formule qui nécessite beaucoup de préparation et d'organisation en amont de la manifestation et des moyens humains importants le jour J. Mais l'impact médiatique est là : un public intéressé et curieux des saveurs proposées, une ambiance conviviale, un moyen de communiquer sur les actions de l'APAP et les produits des agriculteurs.

Sur l'exposition la «gargote s'expose», on pouvait retrouver la maquette « l'Agriculture dans le Vercors », des plantes aromatiques, des plants de petits fruits, une ruche, des truites et ombles chevaliers dans un aquarium, des panneaux d'exposition et de présentation, des vaches, l'exposition «Ma vie de Vache», l'exposition «Villarde»...

En parallèle, une action plus spécifique, financée par Béviralp et le CIV (Centre d'information des viandes), était proposée par la Marque Parc Produit : intervention d'une diététicienne, prêt de jeu sur les races bovines et ovines et sur le morceau du boeuf, mise à disposition d'une documentation riche et diversifiée

En 2010, une nouvelle édition de la Gargote des Saveurs sera proposée toujours avec l'objectif de faire découvrir les produits du Vercors et de valoriser les productions fermières.

BILAN D'ACTIVITÉ CPIE

Première partie

ANIMATION ET SENSIBILISATION DES SCOLAIRES

ANIMATIONS POUR LES SCOLAIRES DU PARC

Cette année 2008/2009, le Parc du Vercors, le CPIE et l'Education Nationale ont à nouveau proposé aux enseignants souhaitant bénéficier du soutien pédagogique de l'équipe d'animation, de répondre à un appel à projet.

Un comité de sélection, composé de représentants des trois institutions, a examiné ces projets en fonction de leur pertinence au regard des nouvelles orientations souhaitées : dépasser le transfert de connaissances pour accompagner l'évolution des comportements et leur mise en pratique. Ces nouvelles orientations permettaient une répartition des projets en 3 catégories, et définissaient le caractère de l'accompagnement du CPIE.

Le premier bilan de cette nouvelle «ère» décline les actions engagées dans les écoles du Parc du Vercors.

1- Les projets de démarche de développement durable

Projets qui au travers de leur mise en œuvre permettent à la fois : d'entrer en lien avec le territoire et de faire évoluer, au sein des établissements, certains comportements pour une meilleure prise en compte du développement durable.



1-1 / VIVRE DANS UN PARC NATUREL REGIONAL, AUJOURD'HUI, ICI, EN VERCORS

Ecole primaire les Lèches, Villard de Lans, 3 classes de Ce2 et Cm1 (89 élèves)

Enseignantes : Hélène Barneron, Françoise Mouroux, Roseline Picaud

Objectif :

Découvrir le rôle d'un Parc naturel régional et les aspects concrets de sa politique dans la vie quotidienne.



1-2 / L'EAU PRECIEUSE

Ecole primaire la Galochère, Autrans, Classe de Ce1 (27 élèves)

Enseignante : Catherine Martin

Objectif :

Découvrir les enjeux de la « protection » de l'eau domestique pour la préservation de la faune aquatique, mais aussi pour le bien de ses usagers.



1-3 / PROJET TRAPPEUR 2008/2009

Collège Sport et Nature, La Chapelle en Vercors, 2 classes de 6^{ème} (56 élèves)

Enseignants : Stéphane Palombi (EPS), Christian Delaye (EPS), Emilie Rouger (Hist-Géo), + (Art plastique)

Objectif :

S'approprier le territoire et faire émerger les problématiques de développement durable à travers des activités de pleine

nature.



1-4 / DES FILIERES LOCALES AU SERVICE DE L'ALIMENTATION

Collège de Villard de Lans, 3 classes de 6^{ème} (70 élèves)

Enseignantes SVT : Sandrine Sillans, Christelle Maillard, Maryse Guillot

Objectif :

Découvrir un aspect de son territoire qui a un lien direct avec notre vie de tous les jours. Mettre en valeur des filières locales et réfléchir à une autre consommation.



1-5 / LES DEPLACEMENTS DANS NOTRE VILLAGE

Ecole de Lans, 2 classes

Classe de CE1, 25 élèves, Sylvette Gymond – Classe de CM2, 28 élèves, Michèle Pfinstag

Objectif :

Participer à la réflexion lancée par la commune autour des déplacements quotidiens dans le village et se positionner sur cette problématique.



1-6 / COLLEGE DU PARC

Collège de Pont en Royans, Francis Meneu

30 élèves de la 6^{ème} à la 3^{ème} de l'internat, club des éco-volontaires.

Objectif:

Dans le cadre d'activités périscolaires, construire une réflexion et des actions sur le collège au sein du territoire du PNRV.



1-7 / SUR LES CHEMINS PIETONS DE ST-JEAN EN ROYANS

Ecole de St-Jean en Royans, 3 classes

Classe de CE2, 26 élèves, Mylène Ferrier – Classe de CM1, 26 élèves, Marie-Odile Guirimand

Classe de CM2, 27 élèves, Dominique Monoury (Directeur)

Face à face pédagogique : 6 séances au total.

Action et impact :

Participation à la journée de valorisation organisée par la commune.



1-8 / « LA MONTAGNE TRAVAILLEE »

6 classes uniques de l'EMALA de Monestier de Clermont.

CU de Château Bernard 23 élèves, Prélénfrey 27 élèves, Gresse en Vercors 23 élèves.

Classe de cycle 2 à 20 élèves et classe de cycle 3 à 23 élèves de Miribel Lanchâtre.

Classe de cycle 2 de Saint-Guillaume 16 élèves.

Objectif :

Comprendre pourquoi on habite ce territoire, comment on y vit et quels sont les impacts de notre mode de vie par rapport aux questions de développement durable : social, environnemental, économique et gouvernance.

2- Les projets d'éducation à l'environnement

Projets d'éducation à l'environnement dont les déroulements se font en lien avec certains acteurs du territoire.



2-1 / ART ET NATURE EN CHEMIN

Ecole maternelle la Galochère, Autrans, Classes de PS, MS et GS (64 élèves)

Enseignants : Sylviane Nicolas, Hervé Labrosse, Michel Valla

Objectif :

Développer des activités liées aux arts et à la nature (Land Art) pour une sensibilisation à l'environnement.



2-2 / L'EAU EN MILIEU URBAIN ET EN MILIEU MONTAGNARD

Ecole primaire de la Galochère, Autrans, classe de CP (26 élèves), enseignant : Yves Jousset

Ecole primaire Vercors, Sassenage, classe de CP (25 élèves), enseignante : Véronique Bonnet

Objectif :

Etablir un lien entre le milieu urbain et le milieu montagnard à travers le suivi, l'analyse et l'utilisation d'un cours d'eau.

Construction du projet avec les enseignants :

Une réunion préparatoire pour définir les contenus des séances afin de favoriser les comparaisons entre les deux milieux et la correspondance entre les 2 classes.

2-3 / L'EAU AUTOUR DE NOUS, RESSOURCE À PROTÉGER

Ecole primaire de St Pierre de Chérennes

Classes : 20 PS-MS-GS, Cécile Bouvier ; 20 CP-CE1-CE2, Anne Richter (Directrice) ;

22 CE2-CM1-CM2, Nathalie Garrel

Objectif :

Se questionner sur notre utilisation de l'eau au quotidien et sur l'impact que nous avons sur cette ressource à protéger.



2-4 / PROTÉGER ET PRENDRE SOIN DE NOTRE ENVIRONNEMENT : L'EAU

Ecole privée Catholique Jeanne D'Arc, St-Jean en Royans, 4 classes de Cycle1, 2 et 3 (115 élèves)

enseignants : Catherine Derbier, Marie-Claude Ferlin, Jean-Marie Robert, Dominique Frandon

Objectif :

Étudier les différents usages de l'eau et sa protection.



2-5 / RESISTER !

Ecole Elémentaire, Méaudre, 2 classes Ce2/Cm1 et Cm2 (39 élèves), enseignante : Sophie Marchand

Objectif :

Sensibiliser les enfants à une période de l'histoire et faire le lien avec les événements du Vercors et de Méaudre.
Comprendre ce qu'est l'acte de résister.



2-6 / L'EAU, UN BIEN FRAGILE A PRESERVER

Ecole primaire de St-Nazaire en Royans

Classe : 26 CP-CE2, Nathalie Porcher

Objectif :

Se questionner sur notre utilisation de l'eau au quotidien et sur l'impact que nous avons sur cette ressource à protéger pour des comportements plus écocitoyens.



2-7 / NOTRE COMMUNE DANS LE PARC NATUREL REGIONAL DU VERCORS

Ecole primaire de Veurey-Voroize

Classe de CP/CE1 : 25 élèves, Sylvie Dumortier (Directrice) – classe de CE1/CE2 : 25 élèves, Martine Vincent

Objectif :

Découvrir que notre commune fait partie d'un territoire appelé Parc naturel régional du Vercors, comprendre ce qu'est un PNR et se demander pourquoi notre commune en fait partie.



2-8 / « OMBRE ET LUMIERE »

4 Classes maternelles de l'EMALA de Monestier de Clermont.

École de Miribel Lanchâtre, Prélénfrey, Gresse en Vercors et Saint-Guillaume.

De la petite section à la grande section.

Objectif :

Développer le côté scientifique de leur classe PAC (Projet Artistique et Culturel) en explorant l'environnement immédiat du point de vue des choses cachées, plus ou moins exposées à la lumière, selon les saisons (à l'ombre, à la lumière, sous les pierres, sous l'écorce, dans la terre, qui sortent la nuit...).



2-9 / « UNE ZONE HUMIDE EN TRIEVES »

La classe de cycle 2 de Monestier du Percy.

Objectif :

Comprendre l'importance des zones humides et l'intérêt qui leur est porté localement au travers de l'étude réalisée par le SAT pour une création d'ENS.

2-10 / «LA FORET DE MONTAGNE»

La classe de cycle 2 et la classe de cycle 3 de Clelles.

Objectif :

Découvrir la forêt de montagne par le filtre du développement durable.

2-11 / «L'EAU, UN ELEMENT VIVANT»

Les 2 classes de maternelles des Saillans du GUA.

Objectif :

Comprendre le lien entre l'eau de la classe et celle de la rivière.

Proposer des actions au Conseil d' Ecole avec l'aide de la Municipalité

- pour récupérer l'eau de pluie dans notre jardin (cuve à installer)
- pour utiliser un savon plus naturel afin de diminuer les traitements de l'eau

2-12 / «L'HABITAT, PATRIMOINE BATI»

4 classes de l'école de Châtillon : Luc (CE1), Marilyne (GS, CP), Karine (MS, GS), Claudie (PS)

Objectif :

Découvrir le patrimoine bâti local (matériaux, construction à différentes époques)

3 - Les demandes d'animation classique

Demandes d'animation classique.

3-1 / L'EAU UNE RESSOURCE PRECIEUSE PROCHE DE NOUS AU QUOTIDIEN

Ecole maternelle de Villard de Lans

Classes : 26 PS : Jean-Charles Largillière – 27 PS : Chantal Martinez – 25 MS : Laurence Verdier

27 MS : Catherine Lafeuille – 26 GS : Sylvie Ivancic – 26 GS : Xavier Merlet (Directeur)

Objectif :

Faire prendre conscience aux enfants que l'eau fait partie de leur environnement, qu'elle est une nécessité et devient rare.

Les sensibiliser aux usages et à la consommation pour lutter contre le gaspillage et la pollution.



3-2 / INSECTES

Ecole primaire les Lêches, Villard de Lans, classe de CLIS (9 élèves)

Enseignante : Christine Dupont

Objectif :

Permettre à des élèves en difficulté de s'intégrer parmi les autres élèves de l'école et créer un échange de connaissances avec une autre classe par la découverte de la vie des insectes (êtres vivants différents).



3-3 / APPROCHE ET DECOUVERTE DE L'ENVIRONNEMENT PROCHE

MECSS le Foyer, Méaudre, 4 classes de Cp, Cp et Ce1, Ce2, Cm (38 élèves)

Enseignantes : Nicole, Marie-Paule, Dominique, Laurent

Objectif :

Découvrir, connaître et respecter l'environnement



3-4 / LES CHEMINS AU FIL DES SAISONS

Maternelle de Lans en Vercors - Classes : 29 PS, Marie Dangla (Directrice) – 32 MS, Laurence Besset

30 MS/GS, Monique Corporon – 30 MS/GS, Frédéric Vallois

Objectif :



Découvrir et connaître un même site au fil des saisons.



3-5 / «LA FORET»

3 classes de Lus la Croix Haute : Maternelles , CP/ CE, CM

Objectif :

-  Découvrir le monde mystérieux de la forêt sous son approche sensible.
-  Donner des pistes pour faire le lien avec leur projet « printemps du livre » sur le thème de l'arbre.



3-6 / «SPORT NATURE»

2 classes de sport nature du lycée de Die. Enseignants EPS : Vincent Astier et Fred Viret

Objectif :

Aborder les milieux de pratiques sportives d'un point de vue écologique, sensible.



3-7 / «HABITER LA MONTAGNE»

Classe unique de Glangage , 7 élèves, institutrice Monique Ronin

Objectif :

Mieux connaître les caractéristiques de l'habitat et du paysage

4 – Échanges avec les villes portes

Cette opération favorise les échanges entre les enfants du Vercors et ceux des villes portes du Parc (Grenoble, Romans, Crest, St Marcellin).

Les « tandems » ou classes jumelées ainsi créées découvrent comment les hommes s'organisent pour gérer la vie quotidienne, aujourd'hui pour demain, en fonction des territoires : les élèves sont les ambassadeurs de leur territoire, ils accueillent leurs correspondants sur une ou plusieurs journées et présentent leur environnement.

1- Autrans-Grenoble

Ecole maternelle la Galochère, Autrans, Classes de MS et GS (50 élèves),

Enseignants : Hervé Labrosse, Michel Valla

Ecole maternelle Marceau, Grenoble, Classes de MS et GS (50 élèves),

Enseignants : Mathieu Steffens, Cavallo

Objectifs :

Permettre aux élèves de découvrir où (et comment) vivent leurs correspondants, les spécificités liées à l'environnement proche. 2 visites en Ville et en montagne ont été réalisées, le CPIE à encadré les venues des grenoblois sur le plateau.

2- Villard-de-Lans-Grenoble

Ecole primaire les Lèches, Villard de Lans, 1classes de Cm1 (29 élèves),

Enseignante : Roseline Picaud

Ecole primaire Beauvert, Grenoble, 1classes de Cm1 (29 élèves),

Enseignante : Pascal Ponroy

Objectif :

Permettre aux élèves de découvrir où (et comment) vivent leurs correspondants, les spécificités liées à l'environnement proche. 2 visites en Ville et en montagne ont été réalisées.

5 - Autres...

5-1 / SOIREE ECOLOGIE POUR PETITS ET GRANDS (29/08/09)

Vassieux-en-Vercors : . Le CPIE a participé à l'évènement en 2 temps : animation de jeux « Les énergies » et « Les fourmis » pour les enfants, puis intervention lors du débat pour les adultes sur les écogestes dans le PNRV.

Préparation et encadrement : 3 jours

Collège La Chapelle : demande d'aide à la construction de séance et présentation d'outils : prise de rdv mais personne au rendez-vous et plus de nouvelles !

Izeron : son projet a eu lieu sans nous

St-Agnan : le projet « les mini-ambassadeurs » a démarré avec les petits par une séance, mais le reste n'a pu être réalisé. Les enseignants se demandent s'il est possible de reporter le temps prévu cette année à l'année scolaire prochaine, puisque dans l'évolution de leur projet sur du long terme cette phase prévue va manquer.

Les projets de démarche de développement durable	
Nombre de classes	20
Nombre d'élèves	536
Séances pédagogiques	64
Les projets d'éducation à l'environnement	
Nombre de classes	30
Nombre d'élèves	626
Séances pédagogiques	124
Les demandes d'animation classique	
Nombre de classes	21
Nombre d'élèves	427
Séances pédagogiques	54
Échanges avec les villes porte	
Nombre de classes	6
Nombre d'élèves	158
Séances pédagogiques	12
Total	
Total élèves	1747
Total séances (journées)	254

ANIMATIONS POUR LES SCOLAIRES ET JEUNES VENANT DANS LE PARC

I - CLASSES PARC

Ce projet que nous menons en partenariat avec les inspections académiques de l'Isère et de la Drôme vise à l'étude des enjeux du territoire lors de classes de découverte.

La spécificité d'une « Classe Parc » consiste à répondre à une problématique à partir d'un thème d'étude choisi et de contribuer au développement de l'éco-citoyenneté.

Le CPIE est chargé de la coordination du projet :

- ◆ - Aide au montage de projet avec les enseignants et le garant du centre d'hébergement
- ◆ - Information, échange et formation des garants
- ◆ - Aide à la communication
- ◆ - Création et coordination d'un réseau d'intervenants
- ◆ - Formation de ces intervenants

Le CPIE intervient sur des animations spécifiques pendant le séjour : introduction de la thématique, présentation des missions du PNRV, lien entre la thématique et la charte du Parc et bilan de fin de séjour.

Projets « Classe Parc »

Centre Les Epicéas :

**Quelles sont les mesures de gestion et de protection dans le PNRV
pour préserver le patrimoine naturel ?**

02 au 10 octobre 08 : 1 classe de 2^{nde} - LETP Bellevue, St-Marcellin 38163

**1/ Espèces et espaces naturels du Vercors :
protéger contre qui ? contre quoi ? pour qui ? pourquoi ?**

2/ Le Vercors : Un massif pour résister ?

08 au 13 juin 09 : 2 classes Cm1 et Cm2 - Ecole JY Cousteau, Pont-Evêque 38780

A

Centre Les Girards :

Quelles sont les actions de développement durable dans le PNRV ?

6 classes de 6^{ème} : Collège Icare, Goncelin 38570

Centre L'Oasis :

Comment utiliser et préserver l'eau à Lans en Vercors ?

13 au 23 octobre 08 : CM2 - Ecole primaire de L'Hay-les-Roses 94

Centre Echarlière :

Quelle place pour la nature dans le PNRV ?

22 au 26 septembre 2008 et du 13 au 17 octobre 2008

4 classes de Ce1 au Cm2 - Ecole Sidi Brahim, Grenoble 38100

Centre Les Coulmes :

Énergies renouvelables et écocitoyenneté dans les Coulmes

01 au 05 juin 2009 : 2 classes de CM1, CM2,

Ecole Alphonse Daudet, Charvieu Chavagnieu 38230

ANIMATION ET SENSIBILISATION DU PUBLIC ADULTE

ANIMATION GRAND PUBLIC

I – LES CONFERENCES DU PROGRAMME PARC

1- 1 / Des évènements à caractère environnemental

. **Ode à la nuit** – cycle de plusieurs évènements sur le territoire – avril/mai 2009

Ode à la nuit est un événement visant à faire redécouvrir la nuit aux habitants des villages et d'ailleurs. La nuit nous transporte souvent dans son univers poétique. De nombreux artistes lui ont consacré de véritables odes. Mais aujourd'hui, la nuit fait aussi peur et pousse l'homme à éclairer comme en plein jour, visant parfois à remplacer le soleil par les lampadaires faisant ainsi disparaître les ombres mystérieuses qui peuplent les ruelles... C'est suivant ce constat que nous avons souhaité parler de la nuit. Plusieurs clés d'entrées se sont offertes au public pour pénétrer dans ses méandres.

Atelier d'écriture Ode à la Nuit –

Ode à la Nuit Part. I – 25 avril sur la Place de L'ours à Villard de Lans

Ode à la Nuit Part. II – 30 avril à la Maison Pour Tous des 4 Montagnes, Villard de Lans.

Ode à la Nuit – 7 mai à Gresse en Vercors

1-2 / Des évènements à caractère naturaliste « Entre nature et culture »

1. **8ème Nuit de la Chouette** – 14 mars à Rencurel, les Coulmes

2. **Fête de la Nature- Déambulation sur le sentier du Karst** – 16 mai à Font d'Urle.

1-3 / Le patrimoine

1. **De nos chaussures à nos roues – Saint Jean en Royans, Fête des chemins** – 20 juin

II – LES ANIMATIONS SUR LA RESERVE NATURELLE DES HAUTS PLATEAUX

Récapitulatif Animations sur la Réserve Naturelle des hauts plateaux

ANNEES	2005	2006	2007	2008	2009
LIEUX	Nbre personnes	Nbre personnes	Nbre personnes	Nbre personnes	Nbre personnes
Châtillon	annulé	35	54	29	15
Roybon	20	15	25	20	
St-Agnan	5			38	200

La Chapelle		25		30	38
Corrençon	40 +15	50	45+50	25+40	28+20
Chichilianne	5				30
Gresse	70	25	20	80	28
St Martin de Clelles		annulé			
OT Col de l'Arzelier			27	23	20

Nombre de soirées programmées	8	6	6	8	8
Nombre de soirées réalisées	7	5	6	8	8
Nombre total de participants	155	150	221	285	379
Moyenne de participants par soirées réalisées	25	30	37	36	47

ANIMATION PATRIMONIALE

1) La vie des groupes et associations du Patrimoine

Le Vercors est riche d'un tissu associatif extrêmement dynamique et ce sur l'ensemble de son territoire. De nombreux collectifs s'intéressent à l'histoire locale, au travail de la mémoire ou à la valorisation du patrimoine.

2) Animations diverses autour de la Résistance

Le collectif « Résonance de la Résistance » s'est étoffé et atteint son rythme de croisière, puisqu'il propose désormais des rencontres, expositions, récitals de poésie tout au long de l'année, dans les différents secteurs du Parc. On en retrouve la trace sur le site : www.parc-du-vercors.fr/resonances/index.php/articles/contacts.

Par ailleurs le livre « Vercors, Résistance en résonances » a été publié et fait l'objet de diverses présentations.

3) Expertises et recherches

4) Contribution à la diffusion de la connaissance patrimoniale par des travaux d'écriture

Cette partie de l'activité concerne aussi bien :

- ◆ - Des contributions à des ouvrages que ce soit pour élaborer un sommaire, faire une recherche iconographique ou
- ◆ pour aider à la finalisation d'un livre
- ◆ - La rédaction de fiches pédagogiques
- ◆ - L'écriture d'articles et notes diverses
- ◆ - De la relecture ...

I – LES ANIMATIONS AUTOUR DU PATRIMOINE

1-1 / Avec le groupe généalogie et histoire locale des Quatre Montagnes

Achèvement, édition et présentation publique du Villème *Cahier du Peuil*

Le CPIE est désormais chargé de la coordination éditoriale (écriture de l'introduction, réception des textes, relecture

critique et organisation de la soirée de lancement).

1-2 / Au-delà du décor ou l'envers du Vercors

- Une création musicale avec des images;
- Ecriture du scénario (printemps 2008), Répétitions et Réalisation du spectacle Dimanche 21 septembre :
- Préparation du DVD « L'envers du décor », Arfi-région Rhône-Alpes (écriture du document de présentation du PNRV), ainsi que de la nouvelle représentation du projet pour les Journées nationales des Parcs : le 1^{er} octobre 2009.

1-3 / A la découverte du patrimoine industriel du Royans

Samedi 20 septembre : Organisation de la randonnée-découverte animée par Elodie Veyrier et Charlotte Brunel dans les rues de Saint-Jean en Royans.

1-4 / Forum traces, Mémoires de l'Immigration en Rhône Alpes

- Communication lors de la journée régionale : « repérer, collecter, valoriser, les archives de l'immigration » Centre le Rize Villeurbanne.
- Rencontre sur les Espagnols dans la Drôme et le Vercors en partenariat avec le Centre du Patrimoine Arménien de Valence.
- Archives Départementales de l'Ain : Quelles Archives de l'immigration ? Soirée de sensibilisation sur les mémoires d'immigrés.
- Communication sur les migrations des Italiens à travers les Alpes.
- Organisation du forum sur les mémoires de l'immigration à Saint-Marcellin, animation de la soirée et communication.
- Communication lors de la journée de clôture du forum : « Quels partenariats entre la région et la CNHI ? », Musée Gadagne de Lyon

1-5 / Regards Croisés (2)

- Résidences artistiques autour du patrimoine industriel

Réunions préparatoires à La Halle de Pont en Royans.

Travail avec les élus de Noyarey.

Participation à l'écriture du scénario et accueil du collectif d'architectes « Exyzt »

- **Accompagnement du projet de résidence cinématographique**, association Ecran Libre, Pont en Royans.

1-6 / Cycle de conférence sur les liens historiques entre le Loup et l'Homme

Préparation conférences de Jean Marc Moriceau : « le loup et l'homme dans l'histoire ».

17/03 , Réunion de préparation des ouvrages sur le sujet, bibliothèque de Saint-Laurent en Royans

17/04 : Conférence Saint-Laurent en Royans

18/04 : Conférence Valence : « Histoire de la Bête du Gévaudan »

1-7 / Festival Enfants des bois

20/04 : Reconstitution charbonnière

21/07 : Animation du chantier et présentation d'un diaporama

1-8 / La Montée des autres

Evolution du climat, dégradation de l'Environnement et mouvements de population à travers le monde.

Préparation projet « La montée des Autres » : évolution du climat, dégradation de l'environnement et mouvements de population à travers le monde avec la MPT Quatre Montagnes.

1-9 / Histoire de l'immigration italienne en Isère : Lycée de Seyssinet

Préparation rencontre accueil classe de Sicile au lycée de Seyssinet

Rencontre en classe sur l'histoire de la présence italienne en Vercors

1-10 / Préparation d'un cycle de conférences avec la Mairie de Lans en Vercors

Réunion de programmation d'un cycle conférence sur l'histoire du pastoralisme automne 2009, avec l' adjointe à la culture de Lans.

1-11 / Les Xème Rencontres Nomades à Saint-Martin en Vercors

Réunion préparatoire en mairie

Rencontre préparatoires avec les enseignants de l'école de Saint-Agnan

-

Mémoire et histoire du lycée polonais Cyprian Norwid.

2-3 / Rencontres littéraires

- Résister encore, résister toujours à La Halle de Pont en Royans

Vendredi **24/10/08** bibliothèque la Halle 20h30.

Présentation du film et de l'œuvre écrite de Franck Pavloff, ainsi que de la poésie d'Élisabeth Chabuel.

- Autour du livre « Vercors, Résistance en résonances »

Publié pour les journées du Patrimoine, il fait l'objet de diverses présentations en présence des auteurs sur le territoire du Parc. En lever de rideau des journées du patrimoine le **19/09/08** et à La Halle de Pont en Royans, samedi **15/11/08**.

Présentation publique du livre « Résistance en Résonance » à la médiathèque de Valence le **26/02/09**.

- Serge Teyssot-Gay, « On croit qu'on en est sorti »

Performance vocale et musicale sur les prisonniers de guerre

(Vendredi 7/11/08, salle des fêtes d'Autrans)

Réunions préparatoires

- Intervention de Guy Durliat

Il intervient seul sur scène, entouré de deux œuvres du peintre Paul Bloas, pour dire les mots de Georges Hyvernaud, qui évoque son expérience dans un camp de prisonnier pendant la Seconde Guerre mondiale.

- Journée du livre : « Patrimoine en Vercors » Saint-Pierre de Chérennes.

Communication publique sur l'histoire de la Résistance.

2-4 / Autour du 65ème anniversaire des Événements du Vercors

- Réunion avec l' Association « E il piano va » en vue d'un récital au Mémorial Festival du film Résistance en Isère : rencontre cinéaste Gilles Perret Saint Martin d'Hères
- Autour du 65^e anniversaire des Événements du Vercors avec la Commission Communication du PNR
- Conseils pour la Réalisation du film de Chantal Ouvrieri : portraits de maquisards
- Participation à la Commémoration des événements de Malleval et Vassieux
- Lecture du 7/44 à Autrans
- Préparation et participation aux séminaires itinérants Mémoire des conflits en Rhône Alpes
- Réunion préparatoire et écriture de la brochure
- Séminaires de Nantua et Valence

2-5 / Participation aux séminaires et activités de recherche du réseau des lieux de Mémoires de la seconde Guerre Mondiale en Rhône-Alpes

- Réunions de bilan de la journée et participation aux séminaires de Lyon et Izieu

2-6 / DIVERS

- Réunions de bilan de la journée et participation aux séminaires de Lyon (24/09) et Izieu (26/10)
- Préparation séminaire « Résistance et spiritualité », 17 octobre 2009. Mme Bethemont

III - DE L'EXPERTISE ET DES RECHERCHES DANS LE CADRE DE LA MISSION PARC

3-1 / Expertise mémoires des conflits au XXe siècle : Dans le cadre de l'appel à projets « Mémoires des Conflits, de l'Immigration et du Social au XXe siècle » lancé par la Région et la DRAC Rhône-Alpes, le CPIE est associé au comité d'experts qui s'est réuni en avril et septembre pour examiner les projets déposés. Participation aux sessions du comité d'experts Appel à projet DRAC-Région à Lyon.

3-2 / « Histoire des Charbonniers »

Écriture d'une note sur l'histoire des charbonniers pour les panneaux du futur « point d'accueil Parc » de la Rivière.

3-3 / Participation aux travaux du Comité scientifique de la Réserve : écriture d'une note pour le Plan de Gestion sur l'exploitation de la forêt au XXe siècle et relecture de la trame historique avec le Conservateur. Réunion concernant le plan de gestion.

3-4 / Commission patrimoine PNRV

Préparation et commissions.

3-5 / Suivi montage technique « culture et patrimoine »

Avec K. Capelle chargée de mission CDRA pour programme Leader Vercors-Chambaran.

3-6 / Comité de site de l'ENS des Ecouges

3-7 / « Visages des nouveaux habitants du Vercors »

Rencontre Guy Chatain, chargée de mission paysage au Parc et Josette Debroux sociologue.

3-8 / « Race bovine Villard de Lans » : Collaboration à l'écriture du scénario du Film.

ALIMENTATION SANTE TERRITOIRE

Expositions – Animation de terrain – Conférence – Formation

Exposition

Manger Bio – du 3 au 12 mars MPT4M Villard de Lans – En partenariat avec l'ADABIO.

L

Conférence

Pour en finir avec les préjugés : manger sain – 4 mai, Saint Jean en Royans.

Intervenants : DDSV de la Drôme, Nicole Vidal diététicienne, témoignages divers.

Animations de terrain

Les animations de terrain se sont étalées de l'automne 2008 à juin 2009 dans les quatre secteurs test du programme Alimentation Santé et Territoire.

- **Royans 26 et 38**
- **Quatre Montagnes**
- **Vercors Drômois**

Cette année, alors que le Vercors drômois était le territoire pionnier du Vercors en terme de restauration scolaire avec l'exemple de la cantine scolaire des écoles de Saint Julien/St Martin, a moins bougé. Des réunions avec élus ont pourtant bien eu lieu mais il semble que certain habitants se soient essoufflés.

Formation (16 juin)

Objectif général :

2. informer et sensibiliser les directeurs, les cuisiniers et les économes des centres de vacances à la nécessité de

Troisième partie

MODELISATION ET TRANSFERT

LES OUTILS PEDAGOGIQUES

I - PROGRAMME PARC 2008 – OUTILS PEDAGOGIQUES

1-1 / Réalisation d'un cahier pédagogique « les déplacements »

Cette action répond à la problématique suivante : « comment organiser le transfert de la connaissance acquise par les animateurs lors des campagnes thématiques du Parc naturel régional du Vercors ? »

Ce cahier permet de valoriser les recherches, préparations et évaluations de la campagne « A la croisée des chemins » sur les transports, les déplacements et les chemins. Il pourra servir de support aux transferts des connaissances sur ce sujet (= support de formation méthodologique).

1-2 / Outils d'animations

L'objectif de cette action est de faire un bilan de l'utilisation des outils pédagogiques réalisés afin de pouvoir adapter les formes et les thématiques de nouveaux outils aux besoins des acteurs du territoire. Cette action peut aussi nous permettre de mieux mutualiser les outils utilisés et testés par les animateurs du CPIE Vercors.

1-3 / Conception et réalisation de la roulotte n°9

Le numéro 9 est le seul numéro qui a été réalisé cette année scolaire; plus conséquent il regroupe les réalisations des enfants pour la campagne « Vivre dans un Parc naturel régional, aujourd'hui et ici en Vercors ».

1-4 / Etat des lieux et diffusion des outils pédagogiques existants

Le CPIE Vercors réalise des outils pédagogiques destinés aux éducateurs à l'environnement du territoire : mallette eau, classeur ressource, jeu énergie, cahier pédagogique, les roulettes, exposition, etc. Ces outils de formes et de thématiques différentes ont été distribués dans les établissements du territoire et nous avons très peu de retour sur leurs utilisations. Qu'est-ce qui marche en forme, contenu, des outils ? Comment sont-ils utilisés par les animateurs du CPIE Vercors, les enseignants, les accompagnateurs, les animateurs de centres de vacances mais aussi les enfants ? Faut-il inventer de nouvelles formes d'outils pour répondre aux besoins des utilisateurs ?

1-5 / Soutien à la réalisation d'outils pédagogiques sur le territoire du Parc du Vercors

Cette action consiste à apporter un soutien à la réalisation des « nombreux » outils pédagogiques sur le territoire du Parc du Vercors. Il s'agit de faire le lien entre des outils existants, des informations ou notre connaissance du terrain, qui pourraient aider à la réalisation d'un outil.

Liste des actions :

- ◆ - Correction de l'outil architecture « Mon village au grand air »
- ◆ - Suivi de la réalisation de parcours développement durable dans le cadre de la convention communauté de commune du Vercors, Parc naturel régional du Vercors et METRO
- ◆ - Participation aux réunions (CAUE, Metro, Education Nationale)

1-6 / Outils campagne : « Vivre dans un Parc naturel régional, aujourd'hui et ici en Vercors »

L'objectif de cette ligne est d'appuyer les animateurs du CPIE en concevant et en faisant réaliser les outils pédagogiques utilisés dans le cadre de leurs animations sur la nouvelle campagne. Cette campagne est partie sur différents projets. L'eau dans le Royans, l'alimentation/santé et territoire, la montagne aménagée, etc. ; nous avons gardé de la flexibilité afin de soutenir les classes au mieux selon les démarches pédagogiques envisagées par les animateurs.

Réalisation du poster illustré du territoire :

1-7 / Appui et soutien à la réalisation de la manifestation « Fête des Chemins »

Grace à un travail artistique, scientifique, littéraire ou historique, les enfants des écoles de Saint-Jean en Royans se sont

imprégnés toute l'année des chemins de la commune et ont cherché un moyen de les rendre accueillants, pleins de surprises, d'informations ou d'imagination ! Cette action de soutien a abouti à une manifestation « la fête des chemins » le 19 juin 2009.

FORMATIONS

1) Les formations pour les acteurs locaux

Au niveau de l'accompagnement des accompagnateurs en montagne, plusieurs sessions de formation ont été organisées cette année :

- Atelier pratique / formation : Plantes comestibles et médicinales
Le 12 mai à Beauvoir en Royans, en partenariat avec l'espace flore et les amis du vieux Beauvoir.

Intervenant : Vincent Delbeques, botaniste à Die.

- Techniques de prospections ornithologiques
Le 10 juin au Vallon de Combeau. Intervenant : Sébastien Blache LPO Drôme.

Les objectifs de cette formation étaient de dresser une exhaustivité des techniques de reconnaissance et de suivi des oiseaux, approche et détermination au chant et à vue, méthodes de recensement et études (points d'écoutes, recherche de nids et bagages).

Les fiches techniques à destination des accompagnateurs :

- ❖ La fiche technique numéro 3 était toute entière destinée aux **outils pédagogiques** disponibles au Parc ou au CPIE. Elle sera bien entendu à compléter à chaque nouvel outil. Ce travail permet aux accompagnateurs de connaître l'existence de jeux, expositions, films, livres, ... disponibles sur le territoire. La plupart de ces outils sont en prêt ou à l'achat.
- Une autre fiche technique a été réalisée grâce au concours de Julie Maret qui s'est penchée pour l'occasion sur la vie des insectes : **le petit monde des insectes – fiche technique d'entomologie**.

2) Les formations pour les intervenants auprès des scolaires

2-1 / Formations Education Nationale/Réseau d'éducation à l'environnement

Stage EEDD proposé aux professeurs d'EPS de la Drôme :

- Interventions à Font d'Urle, Chaud Clapier et Ambel sur les pratiques sportives et notamment la course d'orientation et l'éducation au développement durable.
- L'apport du CPIE portait sur la biodiversité (découverte et étude de traces et indices de la faune sauvage) et sa préservation : l'impact de la randonnée en milieu enneigé.
- Animation d'un atelier de sensibilisation à l'environnement forestier : implantation naturelle d'une forêt, cycle de la matière et rôle des décomposeurs.
- Présentation du pastoralisme sur le plateau d'Ambel.

Public formé	Nbre de séances	Nbre de Préparation	Nbre de participants
Professeurs EPS EN	3	8	43

Total	3	8	43
-------	---	---	----

2-2 / Intervention auprès des étudiants de l'IUFM

- Interventions à la Jacine pour l'IUFM de Valence et à Pré Grandu pour l'IUFM de Grenoble; présentation du PNRV, du CPIE et du partenariat avec l'Éducation Nationale; des outils pédagogiques et des techniques d'animation pour une sensibilisation à l'environnement.

3) Encadrement d'étudiants-chercheurs

- Soutenance master2 Elodie Veyrier, U. Lyon 2
- Préparation du sujet de Pierre Marie Georges doctorat Université Lyon 2
- Réunion encadrement doctorat de Mathieu Galliot-Bismuth
- Réunion encadrement doctorat de Gilles Della-Vedova

BILAN SOCIAL

LES AGENTS

Répartition de l'ensemble des agents

En 2009, on dénombre 57 agents (46,1 ETP)
selon la répartition suivante :

titulaires : 37 %

non-titulaires : 45 %

saisonniers : 18 %

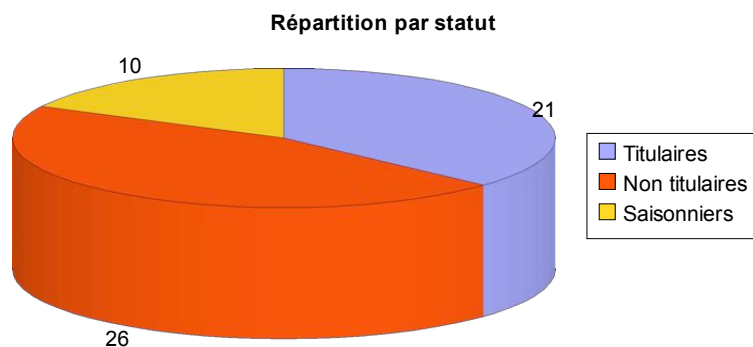
dont :

1 agent en disponibilité

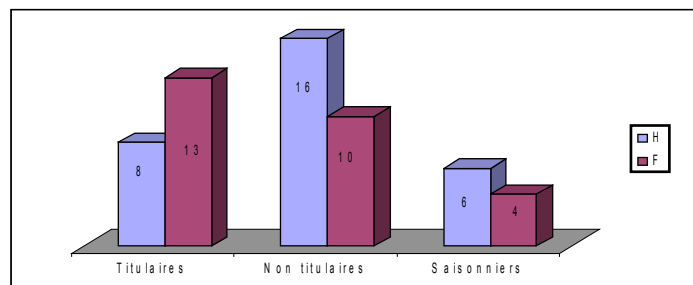
1 agent en détachement dans une autre structure

1 agent en détachement d'une autre collectivité

1 agent mis à disposition du Parc

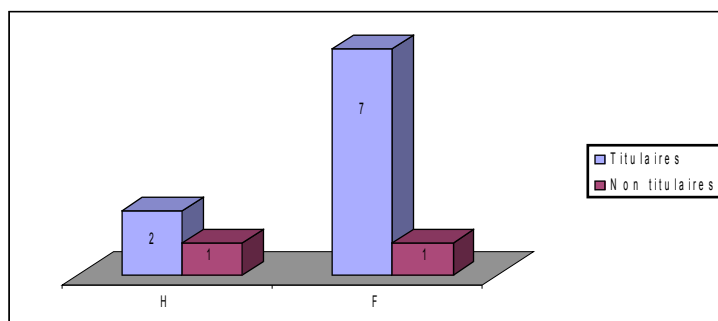


Répartition par sexe



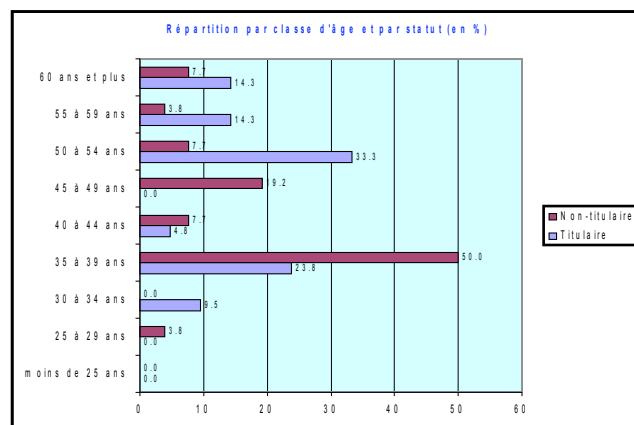
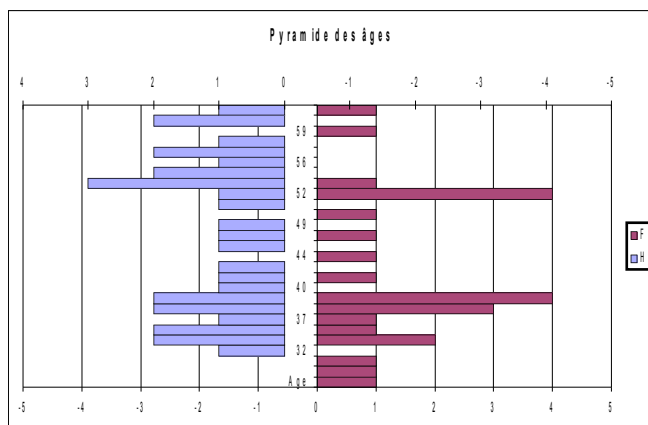
Le temps de travail

Les emplois à temps partiel concernent principalement les agents titulaires et sont occupés majoritairement par des femmes



Les aspects démographiques

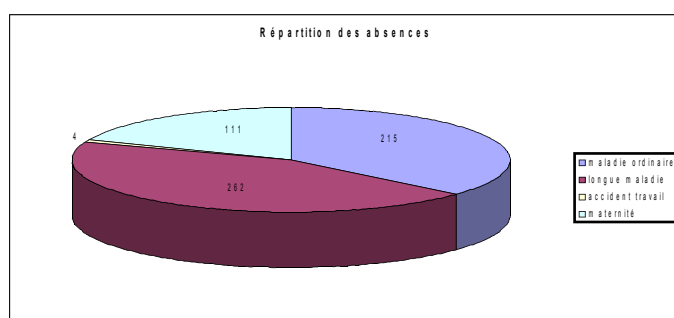
La pyramide des âges des fonctionnaires est assez équilibrée mais révèle un certain vieillissement. Celle des agents non titulaires est constituée d'une majorité de jeunes agents.



Dans les 5 ans à venir, on dénombre 7 agents susceptibles de partir à la retraite (5 fonctionnaires et 2 agents non-titulaires)

L'Absentéisme

Les causes d'absentéisme pour 2009 (592 jours) sont similaires aux années précédentes : la maladie (y compris la maladie de longue durée) représente 80 % de l'absentéisme



LA PREVENTION DES RISQUES PROFESSIONNELS

Prévention des risques – type de personnels	
ACMO	2
ACFI (convention avec le CDG)	1
Médecin	1

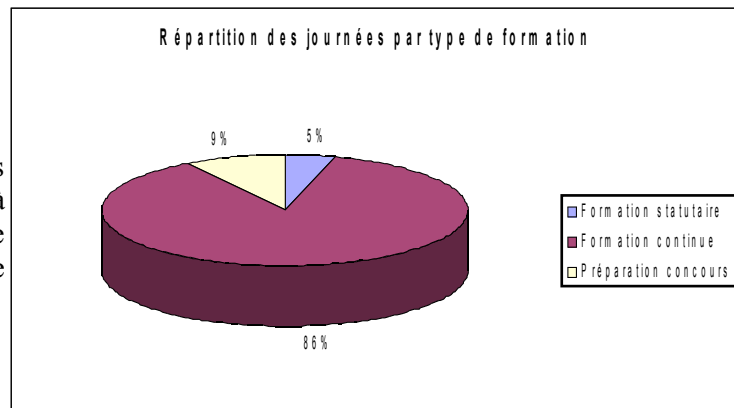
Prévention des risques - dépenses	
Formation ACMO	300,00 €
ACFI (convention avec le CDG)	600,00 €
Achat matériel	21 032,00 €
Médecine du travail	1 674,00 €

→ Soit une dépense par agent = 454 €

LA FORMATION

Le taux de formation augmente fortement répondant à une gestion accrue des compétences (279 jours de formation en 2009).

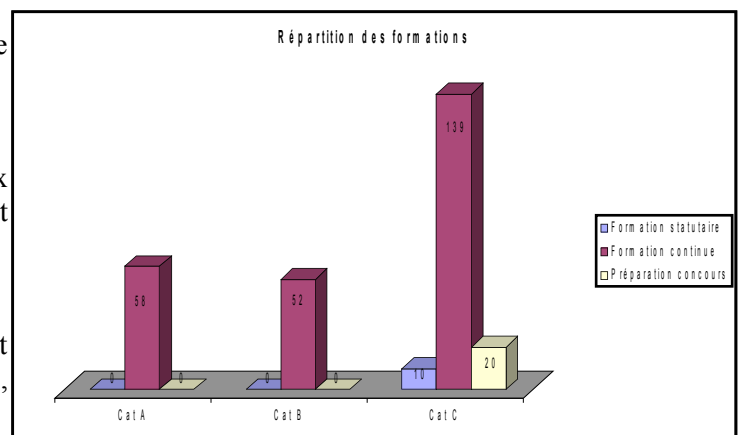
D'une manière générale, ce sont en majorité les agents titulaires de catégorie C qui sont les plus nombreux à suivre des formations. La formation statutaire obligatoire pour les agents titulaires de la FPT, explique en partie cette différence.



Les dépenses de formation pour 2009 (hors frais de déplacement) s'élèvent à **32 833 €**

Le CNFPT et l' ATEN restent les principaux organismes dispensateurs de formation en assurant près de 70 % des jours de formations.

Par ailleurs, des formations collectives sont organisées chaque année (cohésion sociale, management, informatique ...)



→ Soit une dépense moyenne par jour de formation (y compris frais déplacement) = **173 €**

→ Soit une dépense par agent ayant bénéficié d'une formation = **173 €**

LES DROITS SOCIAUX

Exercice du droit syndical

Journées d'autorisation d'absence	18
-----------------------------------	----

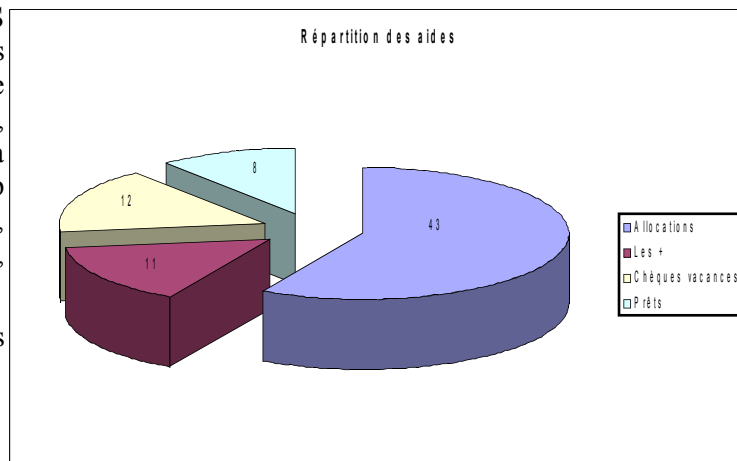
Montants versés au titre de l'action sociale

Chèques déjeuners	16 800,00 €
FNASS	11 000,00 €

Par le biais d'une adhésion du Parc au FNASS « Fonds national d'action sanitaire et sociale », les agents bénéficient de prestations sociales telles que diverses allocations (vacances, études, mariage, naissance, médailles et décorations, départ à la retraite, frais d'obsèques), prêts (confort, coup dur, achat véhicule, prêts accessions à la propriété, soins coûteux) chèques vacances, chèques lire, coupon sport, titre emploi service

Sur 74 prestations versées par le FNASS, Les allocations représentent

58 %



→ Soit une dépense par agent = 592 €

LES DIVERSES ACTIONS MISES EN PLACE

Ont également été mis en place ces dernières années :

→ La mise en place d'une Commission Personnel paritaire composée d'élus et de représentants du personnel

→Les règlements intérieurs du PNRV, des régies, et de la Réserve

→Le Livret d'accueil

→La mise en cohérence des niveaux de rémunération

→L'évolution de carrières pour les agents titulaires (avancement de grade, promotion interne, examen professionnel ...) : 3 agents ont pu accéder à un cadre d'emploi supérieur par voie de la promotion interne, 2 autres agents sont également inscrits sur liste d'aptitude pour la promotion interne

→La pérennisation des emplois contractuels permanents : 13 agents ont pu bénéficier, à ce jour, d'un contrat à durée indéterminée

→La proposition d'assurance collective (non souhaitée par le personnel)

→Le Protocole des 35 heures (21.5 j d'ARTT pour le personnel administratif et 20 jours pour les chargés de mission et les gardes)

→La proposition de titularisation directe en catégorie C pour le personnel (4 agents en contrats aidés (CES, CEC, contrat avenir, ont bénéficié, à l'issue de leur contrat de travail, d'une titularisation en catégorie C, et 3 agents non titulaires ont également été titularisés en catégorie C

→Le Compte-Epargne Temps

→Les véhicules de service opérants

→L'organisation par pôles permettant un système de fonctionnement plus cohérent

→L'utilisation d'un matériel fonctionnel (ordinateurs, téléphones portables)

